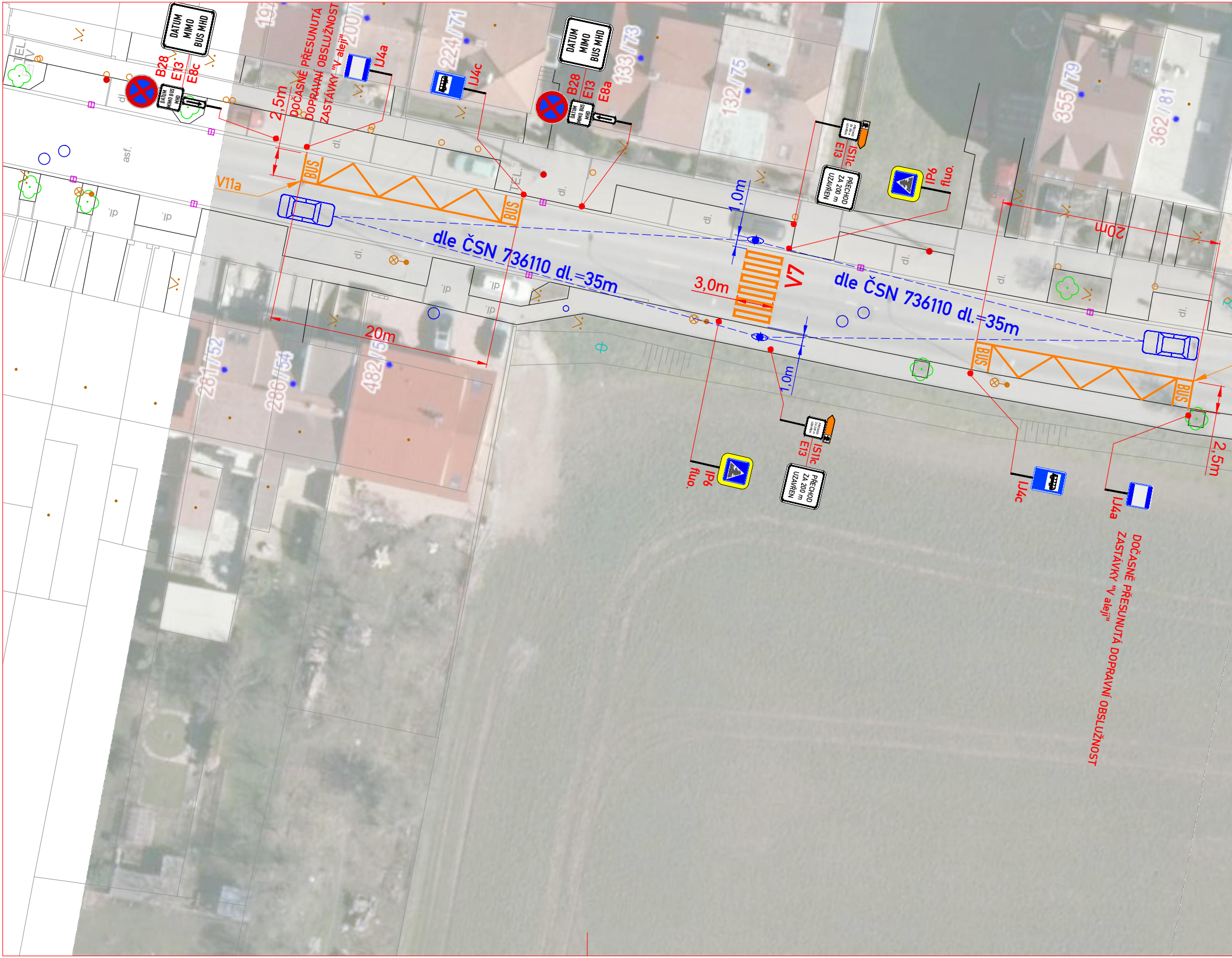
DATUM MIMO BUS MHD
B28
E13
E8c
DOČASNĚ PŘESUNUTÁ DOPRAVNÍ OBSLUŽNOST ZASTÁVKY "V aleji"
IJ4a
IJ4c
DATUM MIMO BUS MHD
B28
E13
E8a
2,5m
V11a
BUS
BUS
TEL.
asf.
dl.
1,0m
3,0m
V7
dle ČSN 736110 dl.=35m
dle ČSN 736110 dl.=35m
20m
20m
IS11c
E13
PŘECHOD ZA 200 m UZAVŘEN
IP6
fluo.
1,0m
IS11c
E13
PŘECHOD ZA 200 m UZAVŘEN
IP6
fluo.
BUS
BUS
IJ4c
IJ4a
2,5m
DOČASNĚ PŘESUNUTÁ DOPRAVNÍ OBSLUŽNOST ZASTÁVKY "V aleji"
224/71
133/73
132/75
355/79
362/81
281/52
280/54
482/5

ETAPA 3A


176/83
261/85
353/87
343/89
372/91
191/93
417/93a
341/95
165/97
352/103
263/105
VIIa
TEL
TV
HUP
HUP
asf.
dl.
z.dl.
b.dl.
živice
živice
živice
-150 m
A15
A10

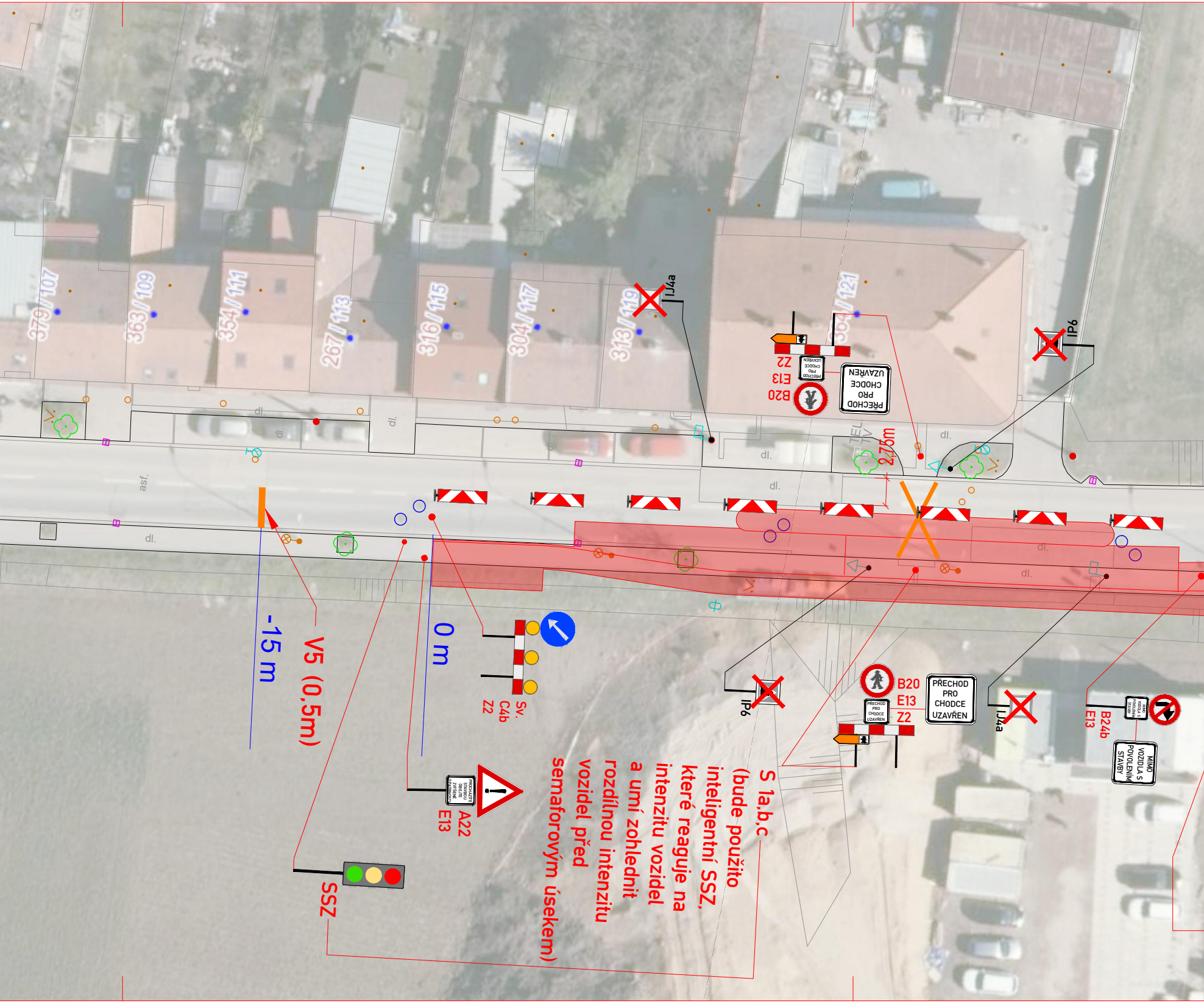
379/107
363/109
354/111
267/113
316/115
304/117
313/119
304/121
IJ4a
IP6
B20
E13
Z2
PŘECHOD PRO CHODCE UZAVŘEN
TEL
TV
2,75m
dl.
asf.
V5 (0,5m)
-15 m
0 m
Sv.
C4b
Z2
A22
E13
SSZ
IP6
B20
E13
Z2
PŘECHOD PRO CHODCE UZAVŘEN
IJ4a
B24b
E13
MIMO VOZIDLA S POVOLENÍM STAVBY

S 1a,b,c (bude použito inteligentní SSZ, které reaguje na intenzitu vozidel a umí zohlednit rozdílnou intenzitu vozidel před semaforovým úsekem)

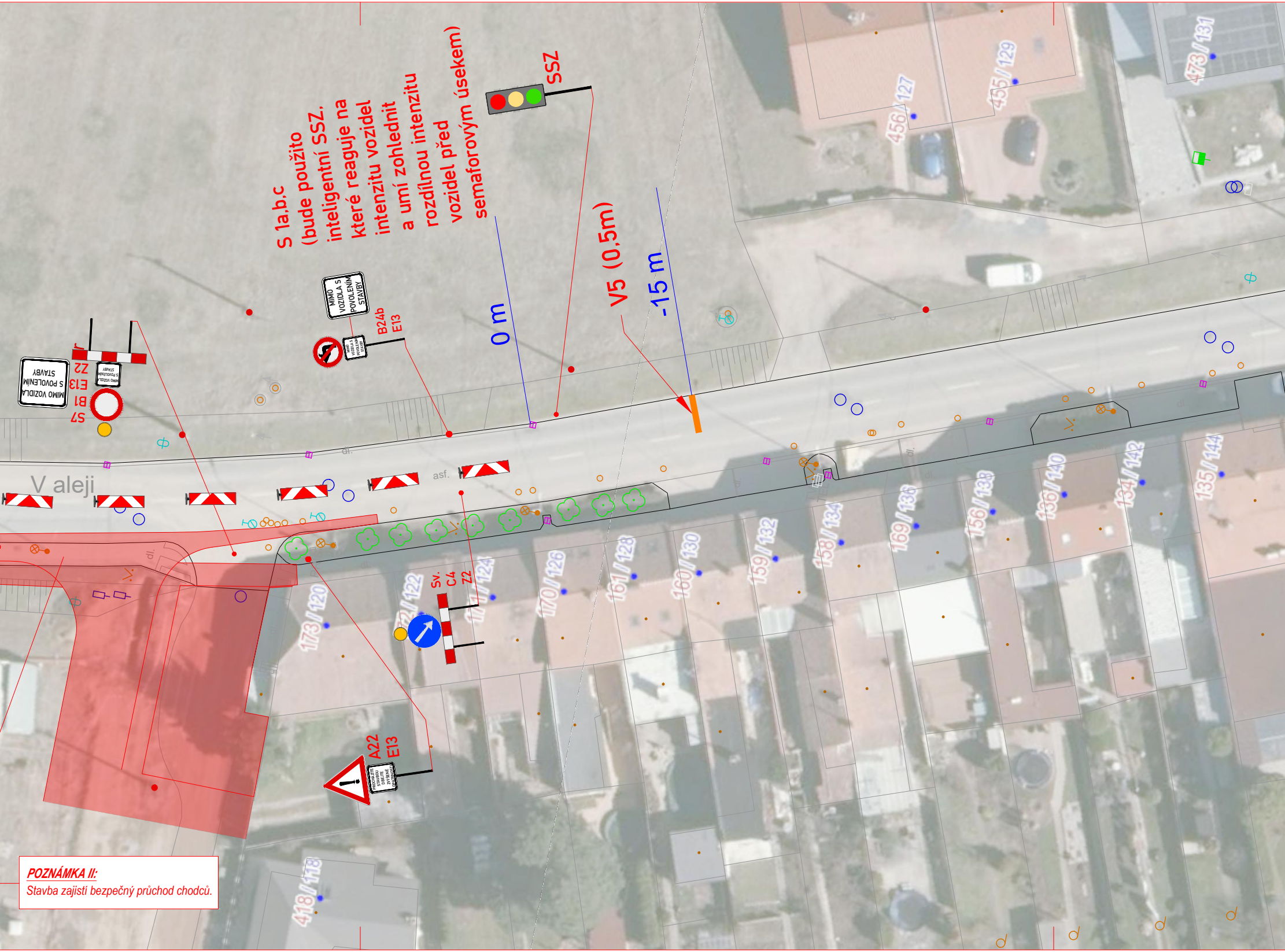
SSZ
S 1a,b,c
(bude použito
inteligentní SSZ,
které reaguje na
intenzitu vozidel
a umí zohlednit
rozdílnou intenzitu
vozidel před
semaforovým úsekem)
0 m
V5 (0,5m)
-15 m
MIMO VOZIDLA S POVOLENÍM STAVBY
B24b
E13
MIMO VOZIDLA S POVOLENÍM STAVBY
J
Z2
E13
B1
S7
MIMO VOZIDLA S POVOLENÍM STAVBY
V aleji
asf.
dl.
Sv.
C4
Z2
A22
E13
PROCHÁZÍTE STAVBOU DBEJTE ZVÝŠENÉ OPATRNOSTI
456 / 127
455 / 129
473 / 131
173 / 120
172 / 122
171 / 124
170 / 126
161 / 128
160 / 130
159 / 132
158 / 134
169 / 136
156 / 138
136 / 140
134 / 142
135 / 144
418 / 118

POZNÁMKA II:

Stavba zajistí bezpečný průchod chodců.

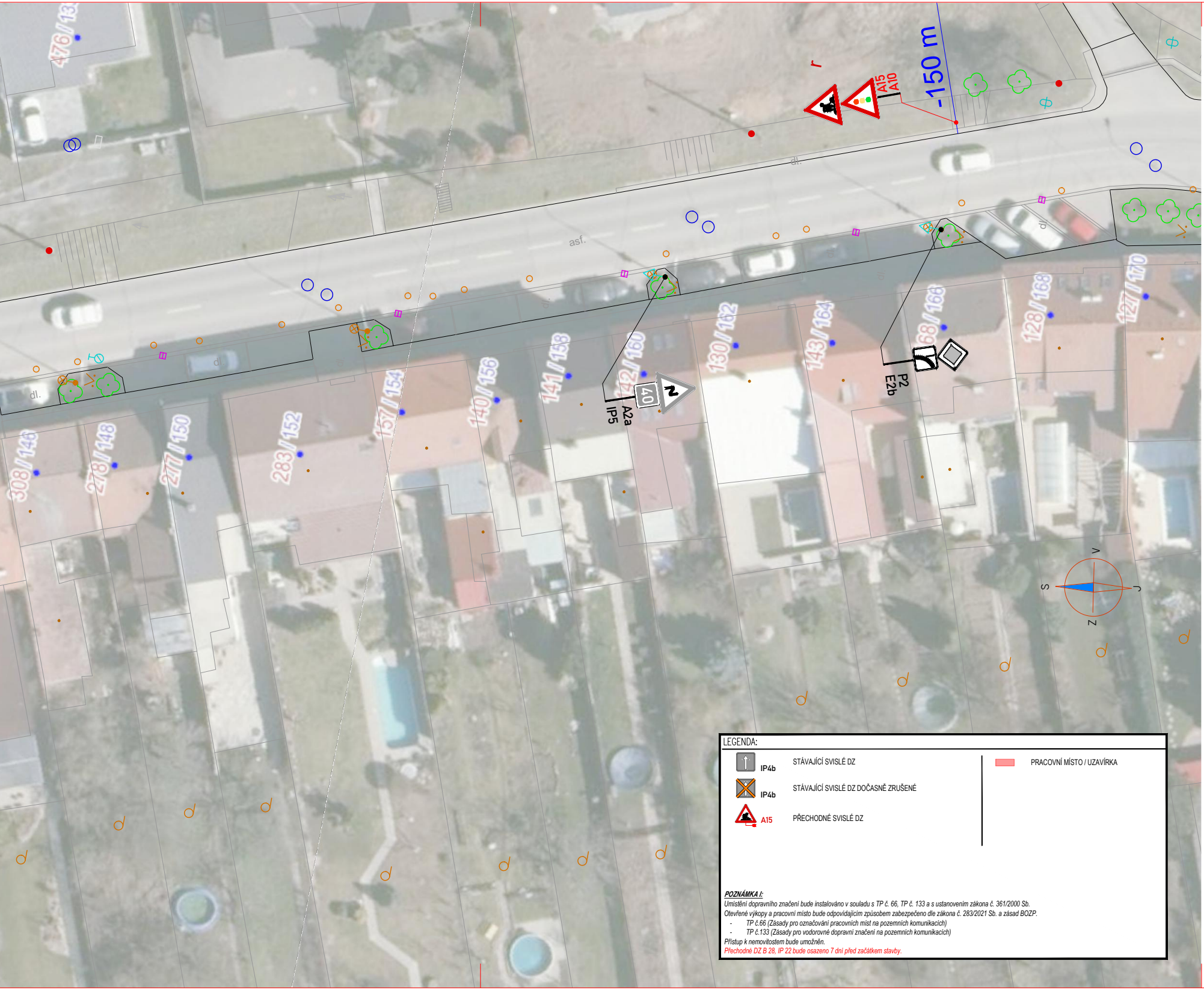
476/13
-150 m
A15
A10
asf.
dl.
308/146
278/148
277/150
283/152
157/154
140/156
141/158
142/160
130/162
143/164
168/166
128/168
127/170
40
IP5
A2a
P2
E2b
V
S
J
Z

LEGENDA:

IP4b	STÁVAJÍCÍ SVISLÉ DZ	🟥 PRACOVNÍ MÍSTO / UZAVÍRKA
IP4b	STÁVAJÍCÍ SVISLÉ DZ DOČASNĚ ZRUŠENÉ	
A15	PŘECHODNÉ SVISLÉ DZ	

POZNÁMKA I:

Umístění dopravního značení bude instalováno v souladu s TP č. 66, TP č. 133 a s ustanovením zákona č. 361/2000 Sb.

Otevřené výkopy a pracovní místo bude odpovídajícím způsobem zabezpečeno dle zákona č. 283/2021 Sb. a zásad BOZP.

- *TP č.66 (Zásady pro označování pracovních míst na pozemních komunikacích)*
- *TP č.133 (Zásady pro vodorovné dopravní značení na pozemních komunikacích)*

Přístup k nemovitostem bude umožněn.

Přechodné DZ B 28, IP 22 bude osazeno 7 dní před začátkem stavby.

PŘEHLEDNÁ SITUACE:

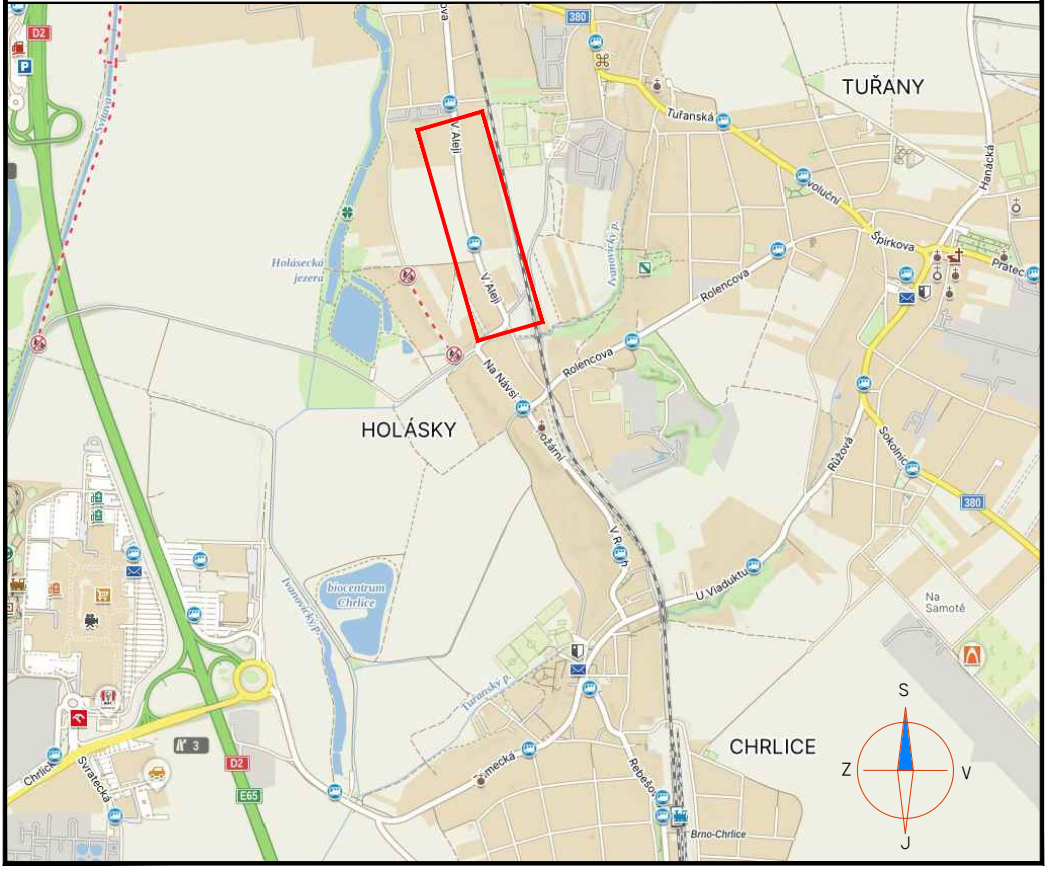
TUŘANY
HOLÁSKY
CHRLICE
V Aleji
Na Návsi
Tuřanská
Rolencova
Špirkova
Sokolnická
Růžová
U Viaduktu
Holásecká jezera
biocentrum Chrlice
Na Samotě
Brno-Chrlice
Hanácká
Pratec
380
D2
E65
S
Z
V
J

ZNAKOM s.r.o. – OLOMOUCKÁ 1177/178, 627 00 BRNO, TEL. 602 332 710, ZNAKOM@ZNAKOM.CZ

Vypracoval:	Zodpovědný projektant:	Ředitel/Technická kontrola:
David SKALICKÝ	David SKALICKÝ	Petr Bednář
podpis:	podpis:	podpis:

ZNAKOM s.r.o.

ZNAKOM s.r.o., OLOMOUCKÁ 1177/178, 627 00 BRNO

Místo:	MČ BRNO – TUŘANY (KÚ HOLÁSKY)	Číslo zak.:	25Z00447
Komunikace:	ÚČELOVÉ KOMUNIKACE	Formát:	10xA4
Staničení úseku: –		Datum:	07/2026
Akce:	TDI UL. K JEZERŮM - VÝMLATIŠTĚ ÚPRAVA AUTOBUSOVÉ ZASTÁVKY PŘECHODNÁ ÚPRAVA DOPRAVNÍHO ZNAČENÍ	Číslo přílohy:	1
Obsah:	SITUACE - ETAPA 3A		