













-  ULIČNÍ SPLAŠKOVÁ KANALIZACE
-  ULIČNÍ DEŠŤOVÁ KANALIZACE
-  ULIČNÍ VODOVOD
-  ULIČNÍ PLYNOVOD NTO
-  ULIČNÍ PODZEMNÍ VEDENÍ ELEKTRO NN
-  PODZEMNÍ SDĚLOVACÍ VEDENÍ
-  VEŘEJNÉ OSVĚTLENÍ
-  HRANICE POZEMKŮ

-  RODINNÝ DŮM
-  STÁVAJÍCÍ ZPEVNĚNÁ PLOCHA - PŮVODNÍ VJEZD
-  ROZŠÍŘENÍ ZPEVNĚNÉ PLOCHY

**SOUHLAS MO MMB**

PŘÍLOHA K VYJÁDRĚNÍ  
č.j. MMB/0413548/2025 ze dne 06.10.2025

digitálně podepsala  
**Mgr. Nikol Wagnerová**  
vedoucí Majetkového odboru MMB

Hlavní projektant Ing. Jan Harašta, CSc	Projektant Ing. Jan Harašta, CSc	Vypracoval Mgr. David Skýba	Technická kontrola Ing. Jan Harašta, CSc	 Ing. Jan Harašta, CSc. Rolencova 73, 620 00 Brno IČO: 114 78 624, DIČ CZ480204461 tel.: 737 605 942, e-mail: projekce@haraستا.cz
Kraj: Jihomoravský	Okres: Brno - město	Místo: Tuřany	Formát: 1 A4	
Investor: Vincenc Švanda, Dvorecká 425/59, 620 00 Brno			Datum: VIII. 2025	Stupeň: Projekt pro povolení rozšíření zp. plochy
Název akce: ROZŠÍŘENÍ ZPEVNĚNÉ PLOCHY ulice Dvorecká před RD 425/59, Brno-Tuřany p.č. 489, 494, k.ú. Tuřany, obec Brno			Číslo zakázky:	
Obsah výkresu: Situace			Archivní číslo: H-1660/25	Měřítko: <b>1:500</b>
				Výkres číslo: <b>01</b>