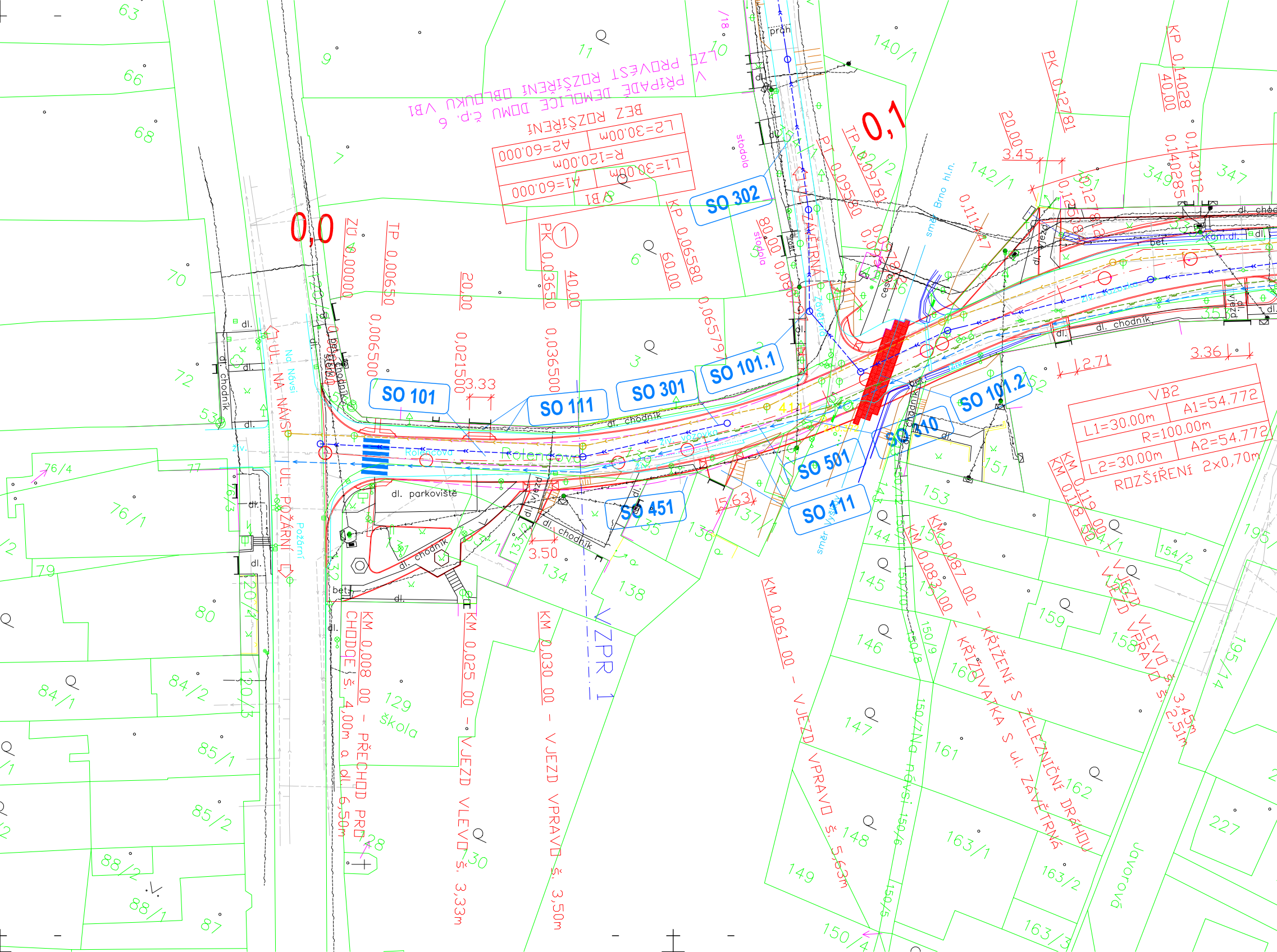
0,0
0,1
SO 101
SO 111
SO 301
SO 101.1
SO 302
SO 101.2
SO 310
SO 501
SO 111
SO 451
ZÚ 0,00000
TP 0,00650
PK 0,03650
20,00
40,00
60,00
80,00
KP 0,06580
0,006500
0,021500
0,036500
0,06579
PT 0,09580
TP 0,09781
PK 0,12781
KP 0,14028
40,00
20,00
0,14285
0,143012
0,111
3,33
3,45
2,71
3,36
3,50
5,63
VB1
A1=60.000
L1=30.00m
R=120.00m
A2=60.000
L2=30.00m
BEZ ROZŠÍŘENÍ
V PŘÍPADĚ DEMOLICE DOMU č.p. 6 LZE PROVÉST ROZŠÍŘENÍ OBLOUKU VB1
VB2
L1=30.00m
A1=54.772
R=100.00m
L2=30.00m
A2=54.772
ROZŠÍŘENÍ 2x0,70m
UL. NA NÁVSI
Na Návsi
UL. POŽÁRNÍ
Požární
Roleņcova
Rolenova
UL. ZÁVĚTRNÁ
Závětrná
směr Brno hl.n.
směr Vyškov
živ. vozovka
dl. chodník
dl. parkoviště
dl. vjezd
dl.
bet.
kam.dl.
stodola
práh
česká
škola
Javorová
VZPR 1
KM 0,008 00 - PŘECHOD PRO CHODCE š. 4,00m a dl. 6,50m
KM 0,025 00 - VJEZD VLEVO š. 3,33m
KM 0,030 00 - VJEZD VPRAVO š. 3,50m
KM 0,061 00 - VJEZD VPRAVO š. 5,63m
KM 0,083 00 - KŘIŽOVATKA S ul. ZÁVĚTRNÁ
KM 0,087 00 - KŘÍŽENÍ S ŽELEZNIČNÍ DRÁHOU
KM 0,118 50 - VJEZD VLEVO š. 3,45m
KM 0,119 00 - VJEZD VPRAVO š. 2,51m
63
66
68
70
72
76/4
76/1
77
79
80
84/1
84/2
85/1
85/2
88/2
88/1
87
9
11
7
6
3
10
129
128
130
133
134
136
137
138
140/1
142/1
144
145
146
147
148
149
150/4
151
153
154/2
155
156
157
158
159
160
161
162
163/1
163/2
163/3
195/1
195/4
227
347
349

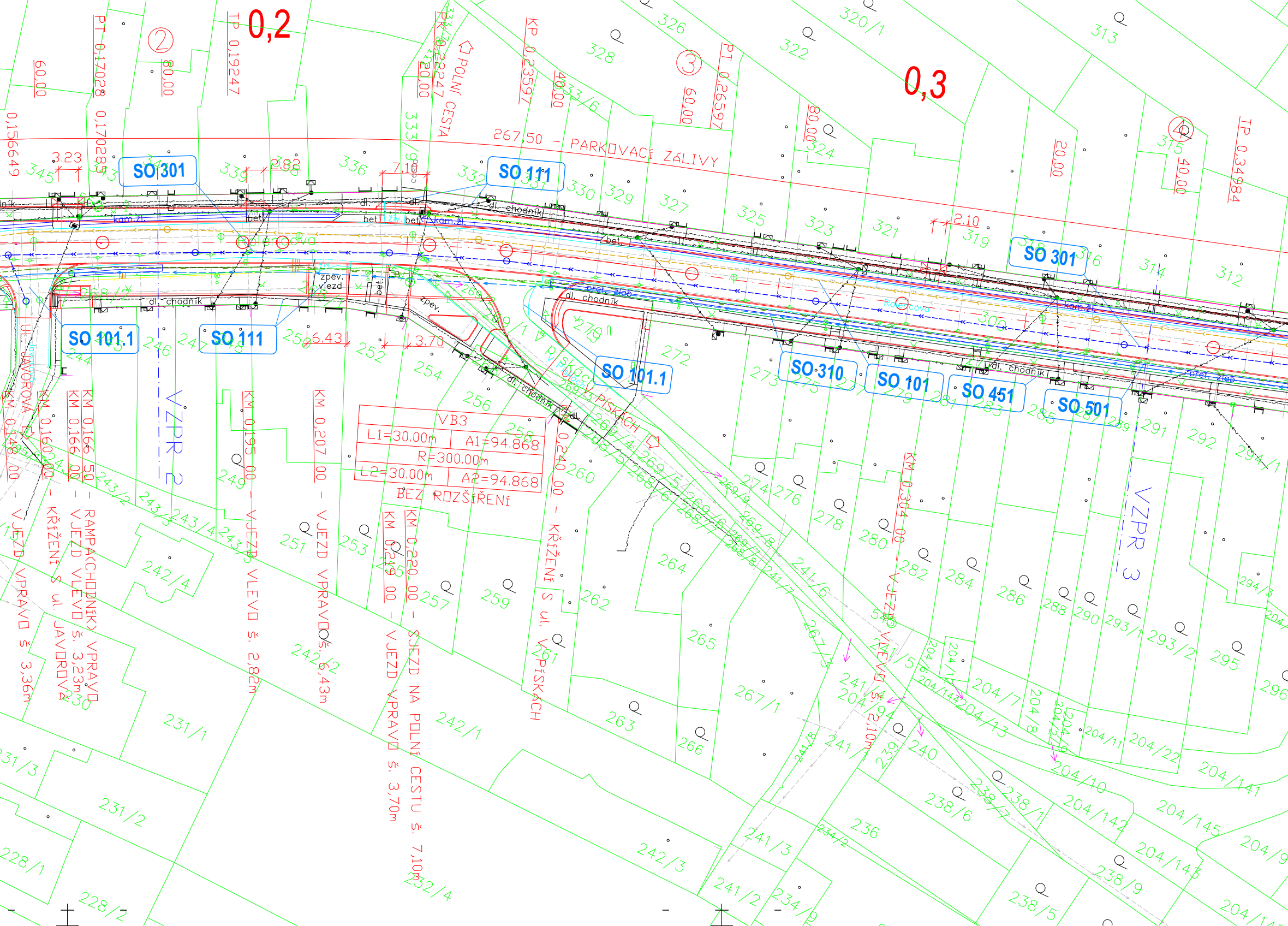
0,2
0,3
②
③
④
SO 301
SO 111
SO 101.1
SO 310
SO 101
SO 451
SO 501
267,50 - PARKOVACÍ ZÁLIVY
POLNÍ CESTA
UL. JAVOROVÁ
U PÍSKACH
VZPR 2
VZPR 3
VB3
L1=30.00m
A1=94.868
R=300.00m
L2=30.00m
A2=94.868
BEZ ROZŠÍŘENÍ
KM 0,148 00 - VJEZD VPRAVO š. 3,36m
KM 0,160 00 - KŘÍŽENÍ S ul. JAVOROVÁ
KM 0,166 00 - VJEZD VLEVO š. 3,23m
KM 0,166 50 - RAMPA(CHODNÍK) VPRAVO
KM 0,195 00 - VJEZD VLEVO š. 2,82m
KM 0,207 00 - VJEZD VPRAVO š. 6,43m
KM 0,215 00 - VJEZD VPRAVO š. 3,70m
KM 0,220 00 - SJEZD NA POLNÍ CESTU š. 7,10m
KM 0,240 00 - KŘÍŽENÍ S ul. V PÍSKACH
KM 0,304 00 - VJEZD VLEVO š. 2,10m
PT 0,17028
TP 0,19247
PK 0,22247
KP 0,23597
PT 0,26597
TP 0,34984
0,156649
0,170285
60,00
80,00
20,00
40,00
60,00
80,00
20,00
40,00
3.23
2.82
7.10
6.43
3.70
2.10
dl. chodník
kam.žl.
bet.
živ.
zpev. vjezd
zpev.
pref. žlab
Rolerova
Polní cesta
345
343
339
338
336
333/9
333/6
332
331
330
329
328
327
326
325
324
323
322
321
320/1
319
318
316
314
313
315
312
300
246
244
247
248
249
250
251
252
253
254
255
256
257
258
259
260
261
262
263
264
265
266
267/1
267/3
268/1
268/5
268/6
268/7
268/8
269/1
269/2
269/4
269/5
269/6
269/7
269/8
269/9
270
271
272
273
274
275
276
277
278
279
280
281
282
283
284
285
286
287
288
289
290
291
292
293/1
293/2
294/1
294/3
295
296
243/2
243/3
243/4
243/5
242/1
242/2
242/3
242/4
241/1
241/2
241/3
241/4
241/5
241/6
241/7
241/8
240
239
238/1
238/5
238/6
238/7
238/9
236
234/2
234/9
232/4
231/1
231/2
231/3
230
228/1
228/2
204/1
204/7
204/8
204/9
204/10
204/11
204/13
204/14
204/22
204/94
204/141
204/142
204/143
204/145

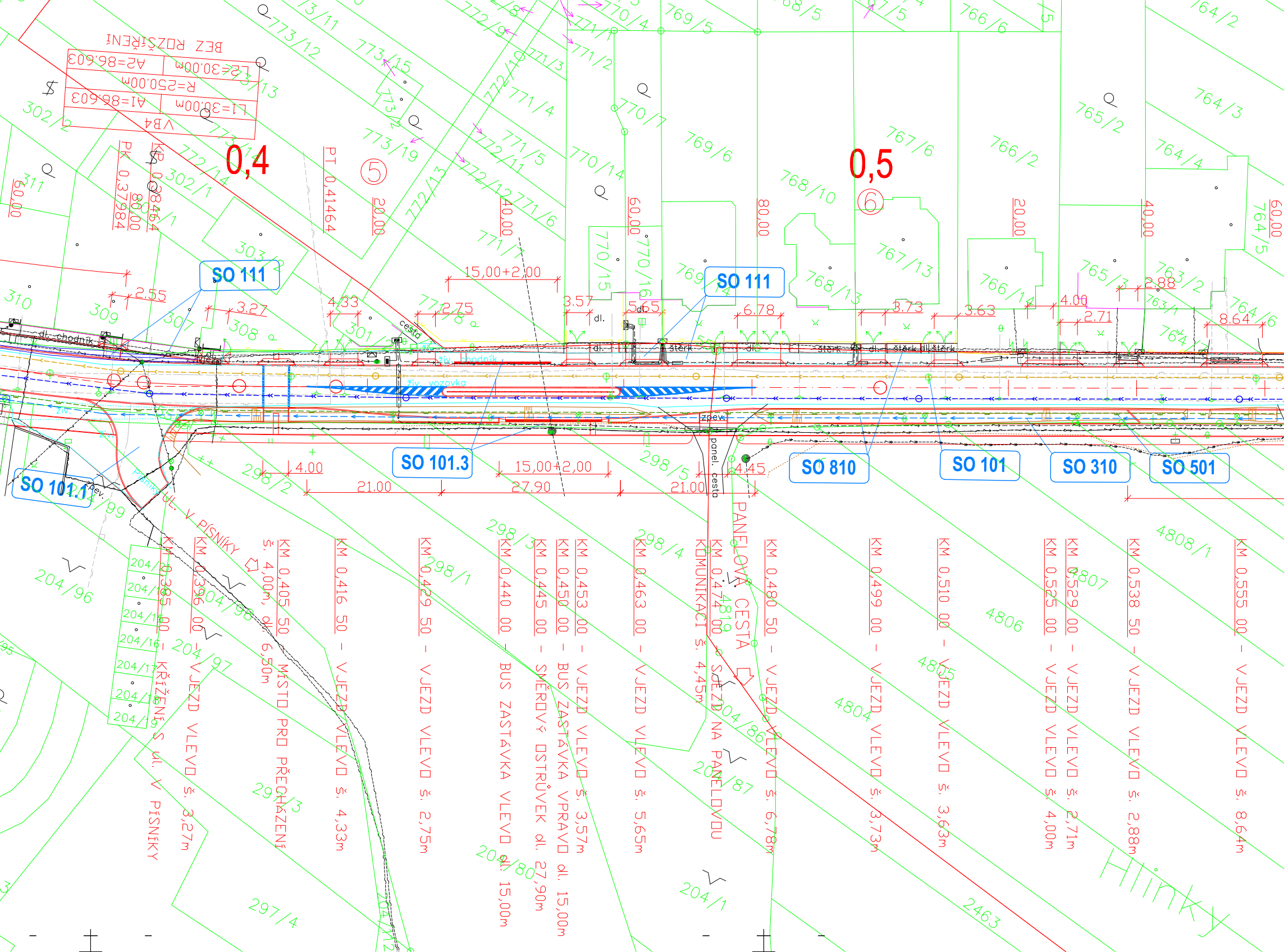
0,4
0,5
⑤
⑥
BEZ ROZŠÍŘENÍ
L2=30,00m
A2=86,603
R=250,00m
L1=30,00m
A1=86,603
VB4
KB 0,38464
PK 0,37984
80,00
PT 0,41464
20,00
40,00
60,00
80,00
20,00
40,00
60,00
SO 111
SO 111
SO 101.1
SO 101.3
SO 810
SO 101
SO 310
SO 501
15,00+2,00
15,00+2,00
2.55
3.27
4.33
2.75
3.57
5.65
6.78
3.73
3.63
4.00
2.71
2.88
8.64
4.00
4.45
21.00
27.90
21.00
dl. chodník
dl.
štěrk
živ. chodník
živ. vozovka
zpev.
panel. cesta
cesta
UL. V PÍSNÍKY
PANELOVÁ CESTA
Hliňky
KM 0,385 00 - KŘÍŽENÍ S UL. V PÍSNÍKY
KM 0,396 00 - VJEZD VLEVO š. 3,27m
KM 0,405 50 MÍSTO PRO PŘECHÁZENÍ š. 4,00m, dl. 6,50m
KM 0,416 50 - VJEZD VLEVO š. 4,33m
KM 0,429 50 - VJEZD VLEVO š. 2,75m
KM 0,440 00 - BUS ZASTÁVKA VLEVO dl. 15,00m
KM 0,445 00 - SMĚROVÝ OSTRŮVEK dl. 27,90m
KM 0,450 00 - BUS ZASTÁVKA VPRAVO dl. 15,00m
KM 0,453 00 - VJEZD VLEVO š. 3,57m
KM 0,463 00 - VJEZD VLEVO š. 5,65m
KM 0,474 00 - SJEZD NA PANELOVOU KOMUNIKACI š. 4,45m
KM 0,480 50 - VJEZD VLEVO š. 6,78m
KM 0,499 00 - VJEZD VLEVO š. 3,73m
KM 0,510 00 - VJEZD VLEVO š. 3,63m
KM 0,525 00 - VJEZD VLEVO š. 4,00m
KM 0,529 00 - VJEZD VLEVO š. 2,71m
KM 0,538 50 - VJEZD VLEVO š. 2,88m
KM 0,555 00 - VJEZD VLEVO š. 8,64m
773/11
773/12
773/15
773/13
773/19
773/2
772/9
772/10
772/11
772/12
772/13
772/14
772/8
771/1
771/2
771/3
771/4
771/5
771/6
771/7
770/4
770/7
770/14
770/15
770/16
769/5
769/6
768/5
768/10
768/13
767/5
767/6
767/13
766/6
766/2
766/14
765/2
765/3
764/2
764/3
764/4
764/5
764/6
763/2
763/1
302/2
302/1
303/2
311
310
309
307
308
301
298/2
298/5
298/3
298/4
298/1
297/3
297/4
204/96
204/99
204/98
204/97
204/87
204/86
204/80
204/1
204/12
204/15
204/16
204/17
204/18
204/19
4808/1
4807
4806
4805
4804
4819
2463

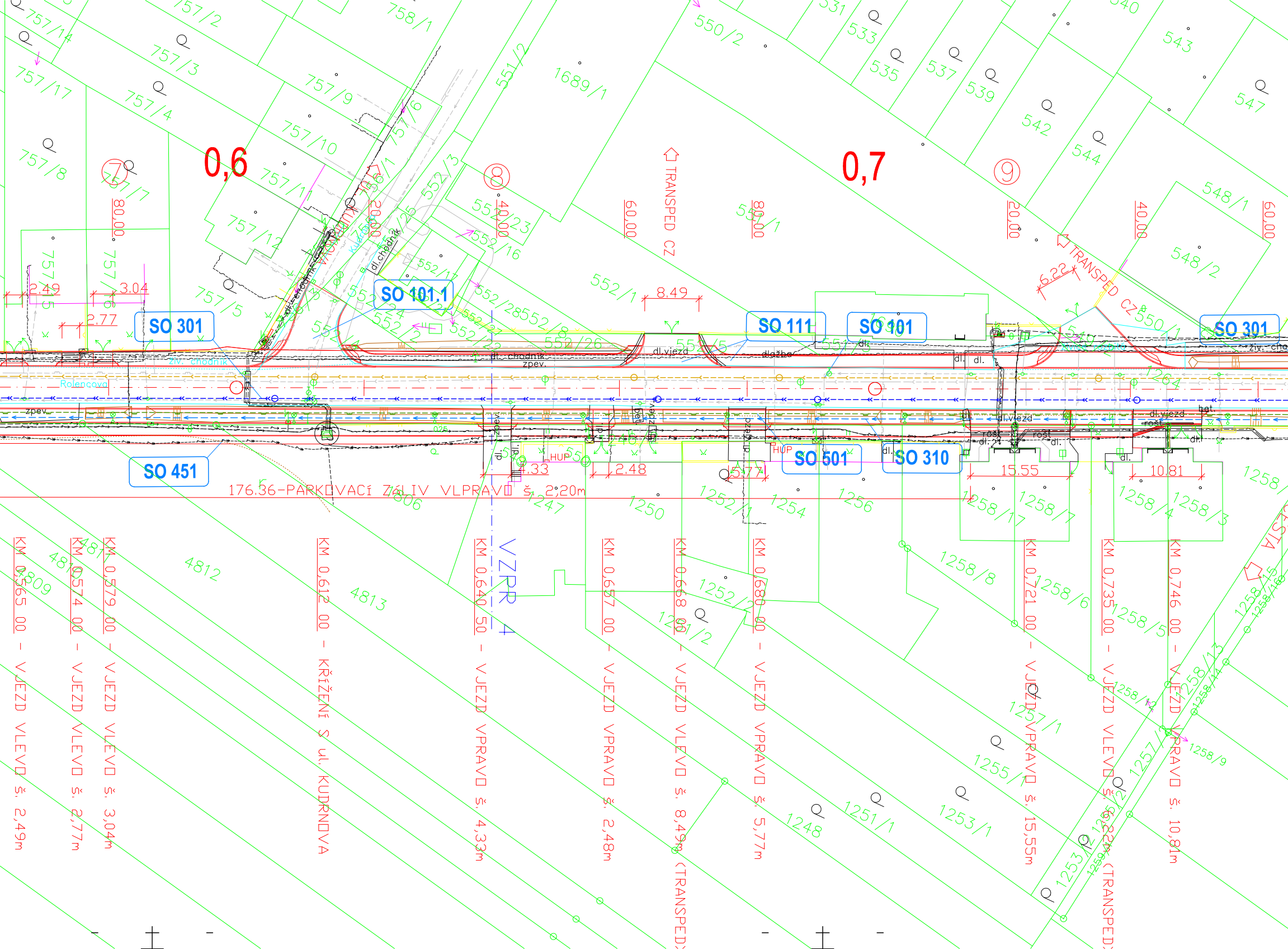
0,6
0,7
⑦
⑧
⑨
SO 301
SO 451
SO 101.1
SO 111
SO 101
SO 501
SO 310
SO 301
TRANSPED CZ
TRANSPED CZ
Rolencova
Kudrnova
živ. chodník
dl. chodník
zpev.
dl.vjezd
dlažba
HUP
rošt
bet
VZPR 4
2,49
3,04
2,77
8,49
6,22
4,33
2,48
5,77
15,55
10,81
80,00
20,00
40,00
60,00
80,00
20,00
40,00
60,00
176.36-PARKOVACÍ ZÁLIV VPRAVO š. 2,20m
KM 0,565 00 - VJEZD VLEVO š. 2,49m
KM 0,574 00 - VJEZD VLEVO š. 2,77m
KM 0,579 00 - VJEZD VLEVO š. 3,04m
KM 0,612 00 - KŘÍŽENÍ S ul. KUDRNOVA
KM 0,640 50 - VJEZD VPRAVO š. 4,33m
KM 0,657 00 - VJEZD VPRAVO š. 2,48m
KM 0,668 00 - VJEZD VLEVO š. 8,49m (TRANSPED)
KM 0,680 00 - VJEZD VPRAVO š. 5,77m
KM 0,721 00 - VJEZD VPRAVO š. 15,55m
KM 0,735 00 - VJEZD VLEVO š. 6,22m (TRANSPED)
KM 0,746 00 - VJEZD VPRAVO š. 10,81m
757/2
757/14
757/3
757/17
757/4
757/8
757/7
757/9
757/10
757/11
757/12
757/5
757/6
758/1
551/2
1689/1
550/2
531
533
535
537
539
542
543
544
547
548/1
548/2
550/1
552/3
552/23
552/16
552/1
552/26
552/28
552/25
552/2
551/1
4809
4811
4812
4813
1247
1250
1252/1
1252/2
1254
1256
1258/17
1258/7
1258/4
1258/3
1258/8
1258/6
1258/5
1258/2
1258/9
1258/13
1258/14
1258/15
1258/16
1257/1
1257/2
1255/1
1255/2
1253/1
1253/2
1251/1
1251/2
1248
1264
1258

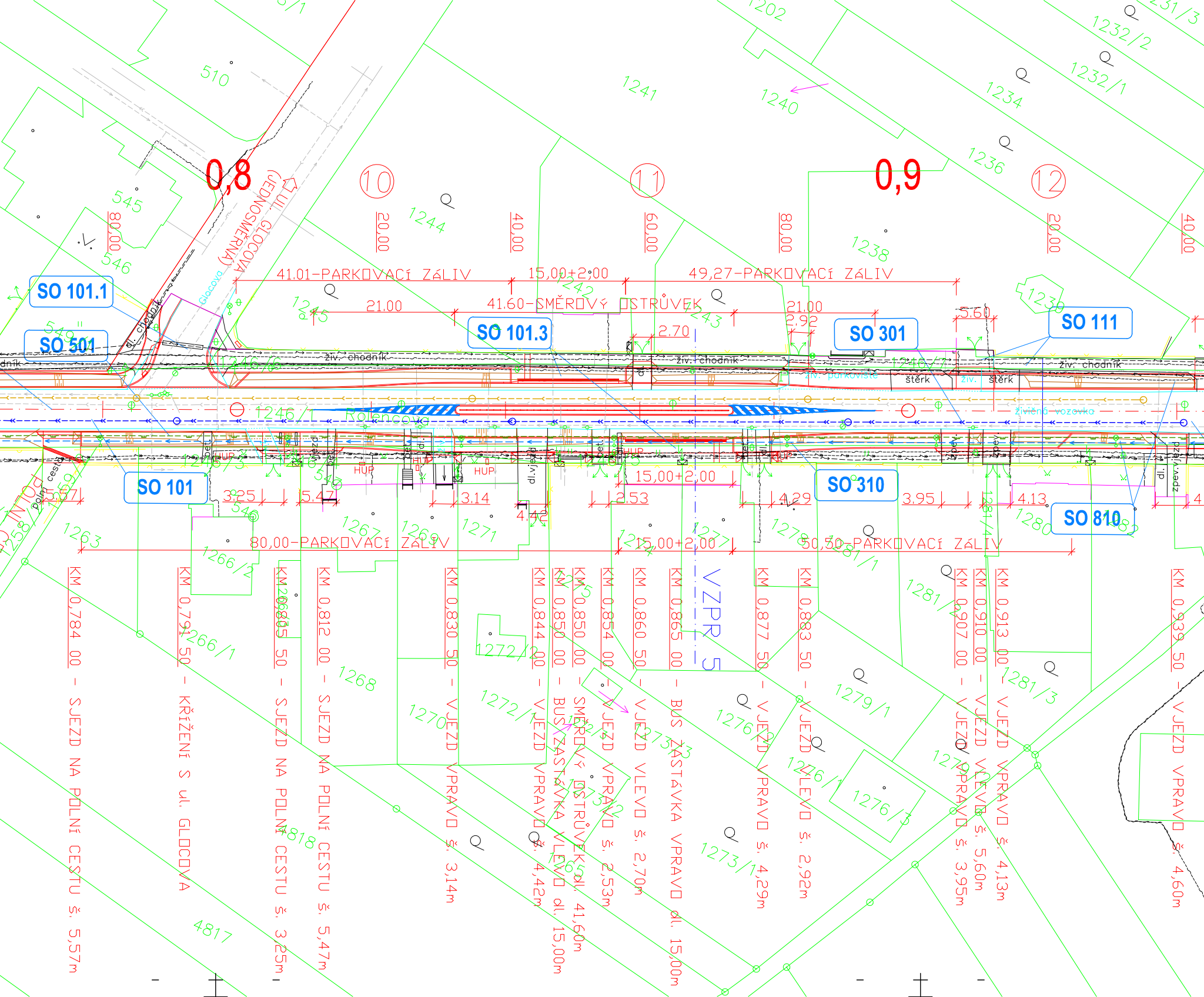
0,8
0,9
10
11
12
SO 101.1
SO 501
SO 101.3
SO 301
SO 111
SO 101
SO 310
SO 810
ul. GLOCOVA (JEDNOSMĚRNÁ)
Glocova
Rollencova
VZPR 5
80,00
20,00
40,00
60,00
80,00
20,00
40,00
41.01-PARKOVACÍ ZÁLIV
15,00+2,00
49,27-PARKOVACÍ ZÁLIV
21.00
41.60-SMĚROVÝ OSTRŮVEK
21.00
2.92
2.70
5.60
živ. chodník
živ. chodník
živ. chodník
živ. parkoviště
štěrk
štěrk
živičná vozovka
dl. chodník
polní cesta
bet.
dl. vjezd
zpev. vjezd
HUP
5.57
3.25
5.47
3.14
4.42
2.53
15,00+2,00
4.29
3.95
4.13
80,00-PARKOVACÍ ZÁLIV
15,00+2,00
50,50-PARKOVACÍ ZÁLIV
KM 0,784 00 - SJEZD NA POLNÍ CESTU š. 5,57m
KM 0,791 50 - KŘÍŽENÍ S ul. GLOCOVA
KM 0,805 50 - SJEZD NA POLNÍ CESTU š. 3,25m
KM 0,812 00 - SJEZD NA POLNÍ CESTU š. 5,47m
KM 0,830 50 - VJEZD VPRAVO š. 3,14m
KM 0,844 00 - VJEZD VPRAVO š. 4,42m
KM 0,850 00 - BUS ZASTÁVKA VLEVO dl. 15,00m
KM 0,850 00 - SMĚROVÝ OSTRŮVEK dl. 41,60m
KM 0,854 00 - VJEZD VPRAVO š. 2,53m
KM 0,860 50 - VJEZD VLEVO š. 2,70m
KM 0,865 00 - BUS ZASTÁVKA VPRAVO dl. 15,00m
KM 0,877 50 - VJEZD VPRAVO š. 4,29m
KM 0,883 50 - VJEZD VLEVO š. 2,92m
KM 0,907 00 - VJEZD VPRAVO š. 3,95m
KM 0,910 00 - VJEZD VLEVO š. 5,60m
KM 0,913 00 - VJEZD VPRAVO š. 4,13m
KM 0,939 50 - VJEZD VPRAVO š. 4,60m
510
545
546
1202
1241
1240
1232/2
1232/1
1234
1236
1238
1244
1242
1243
1245
1239
1246/6
1246/7
1246/1
1263
1266/2
1266/1
1267
1269
1271
1268
1272/2
1272/1
1270
1275
1277
1276/2
1276/1
1276/3
1273/1
1279/1
1281/1
1281/2
1281/3
1281/4
1280
4817
4818

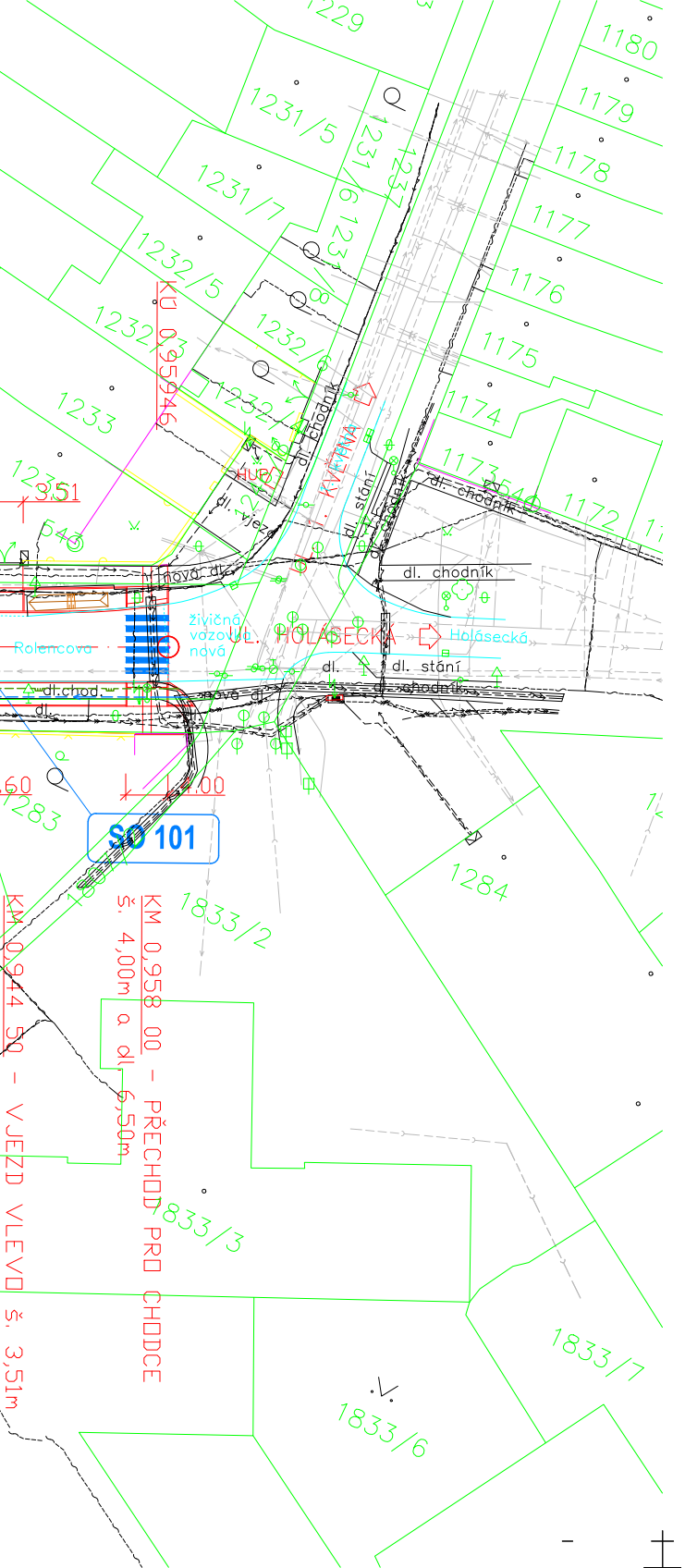
1229
1180
1179
1178
1177
1176
1175
1174
1173
1172
1231/5
1231/7
1231/6
1237
1232/5
1232/3
1232/6
1232/4
1233
1233
KÚ 0,959 46
HUP
dl. chodník
dl. stání
dl. vjezd
KVĚTNÁ
nová dl.
dl. chodník
živičná vozovka nová
Rolencova
UL. HOLÁSECKÁ
Holásecká
dl. stání
dl.
dl.chod.
dl.
nová
chodník
3,51
6,00
4,00
SO 101
1283
1284
1833/2
1833/3
1833/6
1833/7
KM 0,958 00 - PŘECHOD PRO CHODCE
š. 4,00m a dl. 6,50m
KM 0,944 50 - VJEZD VLEVO š. 3,51m

LEGENDA STÁVAJÍCÍCH SÍTÍ

- VEDENÍ SDĚLOVACÍHO KABELU (CETIN)
- VEDENÍ SDĚLOVACÍHO KABELU (UPC)
- SÍTĚ S NN, ELEKTROPŘÍPOJKY (CETIN)
- VEDENÍ NÍZKÉHO NAPĚTÍ (EON)
- VEDENÍ NÍZKÉHO NAPĚTÍ - VZDUCH (EON)
- VEDENÍ VYSOKÉHO NAPĚTÍ -VZDUCH (EON)
- VEDENÍ SDĚLOVACÍHO KABELU (EON)
- NTL PLYNOVOD (GASNET)
- STL PLYNOVOD (GASNET)
- VODOVOD (BVK)
- DEŠŤOVÁ KANALIZACE (BVK)
- SPLAŠKOVÁ KANALIZACE (BVK)
- DEŠŤOVÁ KANALIZACE (JINÝ PROVOZOVATEL)
- SPLAŠKOVÁ KANALIZACE (JINÝ PROVOZOVATEL)

LEGENDA NOVÝCH SÍTÍ

- DEŠŤOVÁ KANALIZACE (BVK)
- SPLAŠKOVÁ KANALIZACE (BVK)
- STŘEDOTLAKÝ PLYNOVOD (GASNET)
- VODOVOD (BVK)

POZNÁMKY KE STÁVAJÍCÍM SÍTÍM

- VZHLEDEM KE ZNAČNÉMU SNÍŽENÍ KRYTÍ STÁVAJÍCÍCH INŽENÝRSKÝCH SÍTÍ BUDOU TYTO SÍTĚ ODSTRANĚNY A BUDOU VYBUDOVÁNY SÍTĚ NOVÉ (KANALIZACE, VODOVOD, STŘEDOTLAKÝ PLYN, SDĚLOVACÍ KABELY A ELEKTRICKÉ KABELY
- VEŠKERÉ NOVĚ ZBUDOVANÉ SÍTĚ BUDOU VEDENY V PODZEMÍ
- VEŠKERÉ SLOUPY PRO VEDENÍ ELEKTRICKÉ ENERGIE A VEŘEJNÉHO OSVĚTLENÍ BUDOU ODSTRANĚNY

LEGENDA

🟧	KOMUNIKACE - ASFALTOVÁ
🟪	DLÁŽDĚNÝ KRYT - PARKOVACÍ STÁNÍ
🟥	DLÁŽDĚNÝ KRYT - VJEZDY K NEMOVITOSTEM
🟨	DLÁŽDĚNÝ KRYT - PĚŠÍ KOMUNIKACE
○	RELIÉFNÍ DLAŽBA - ČERVENÁ
▦	UMĚLÁ VODÍCÍ LINIE
⬜	ŽELEZOBETONOVÉ KONSTRUKCE - OPĚRNÉ ZDI
▨	LOMOVÝ KÁMEN
🟩	TRAVNATÉ PLOCHY

SEZNAM STAVEBNÍCH OBJEKTŮ

SO 101	KOMUNIKACE
SO 101.1	NAPOJENÍ MÍSTNÍCH KOMUNIKACÍ
SO 101.2	ŽELEZNIČNÍ PŘEJEZD
SO 101.3	AUTOBUSOVÉ ZASTÁVKY
SO 111	PĚŠÍ KOMUNIKACE A SJEZDY
SO 301	DEŠŤOVÁ KANALIZACE V ROLENCOVĚ ULICI
SO 302	DEŠŤOVÁ KANALIZACE V ZÁVĚTRNÉ ULICI
SO 310	VODOVOD
SO 401	PŘELOŽKA SILOVÝCH KABELŮ E.ON
SO 402	OCHRANA/PŘELOŽKA SDĚLOVACÍCH KABELŮ, CETIN
SO 451	VENKOVNÍ OSVĚTLENÍ
SO 461	OCHRANA/PŘELOŽKA SDĚLOVACÍCH KABELŮ, INFOTEL(UPC)
SO 462	OCHRANA/PŘELOŽKA SDĚLOVACÍCH KABELŮ, E.ON
SO 501	PŘELOŽKA STŘEDOTLAKÉHO PLYNOVODU, INNOGY
SO 810	VEGETAČNÍ ÚPRAVY



C3.1

RYBÁK – PROJEKTOVÁNÍ STAVEB, spol. s r.o.
Havlíčkova 139/25a, 602 00 Brno, IČO: 25 32 56 80, Tel./Fax: 543 236 081, e-mail: rybak@rybak.cz
ČSN EN ISO 9001, č. certifikátu QMS-018-2004

HLAVNÍ INŽENÝR PROJEKTU : ING. VÍT RYBÁK
ZODPOVĚDNÝ PROJEKTANT : ING. VÍT RYBÁK
VYPRACOVAL : ING. VOJTĚCH HANÁK
KONTROLOVAL : ING. JIŘÍ BEDNAŘÍK

KRAJ : JIHOMORAVSKÝ
MĚSTSKÝ ÚŘAD : BRNO-TUŘANY
INVESTOR : MĚSTO BRNO
OBJEDNATEL : MĚSTO BRNO
AKCE :

BRNO-TUŘANY, ULICE ROLENCOVA

KOORDINANČNÍ SITUAČNÍ VÝKRES, 1:500

DATUM : VII/2017
ZAKÁZK.Č. :
FORMÁT : 11x A4
STUPEŇ : SOUPRAVA
DUR