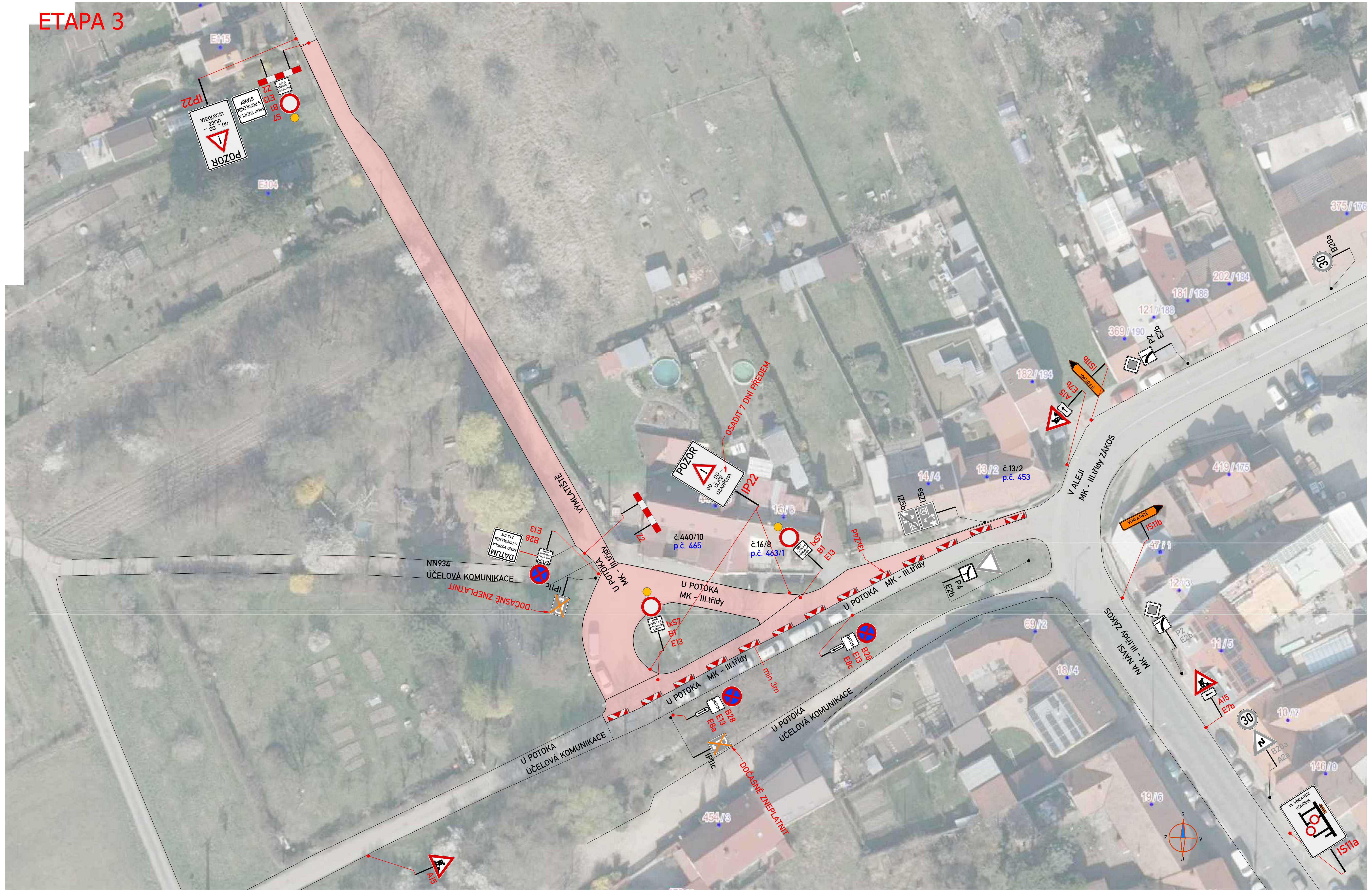

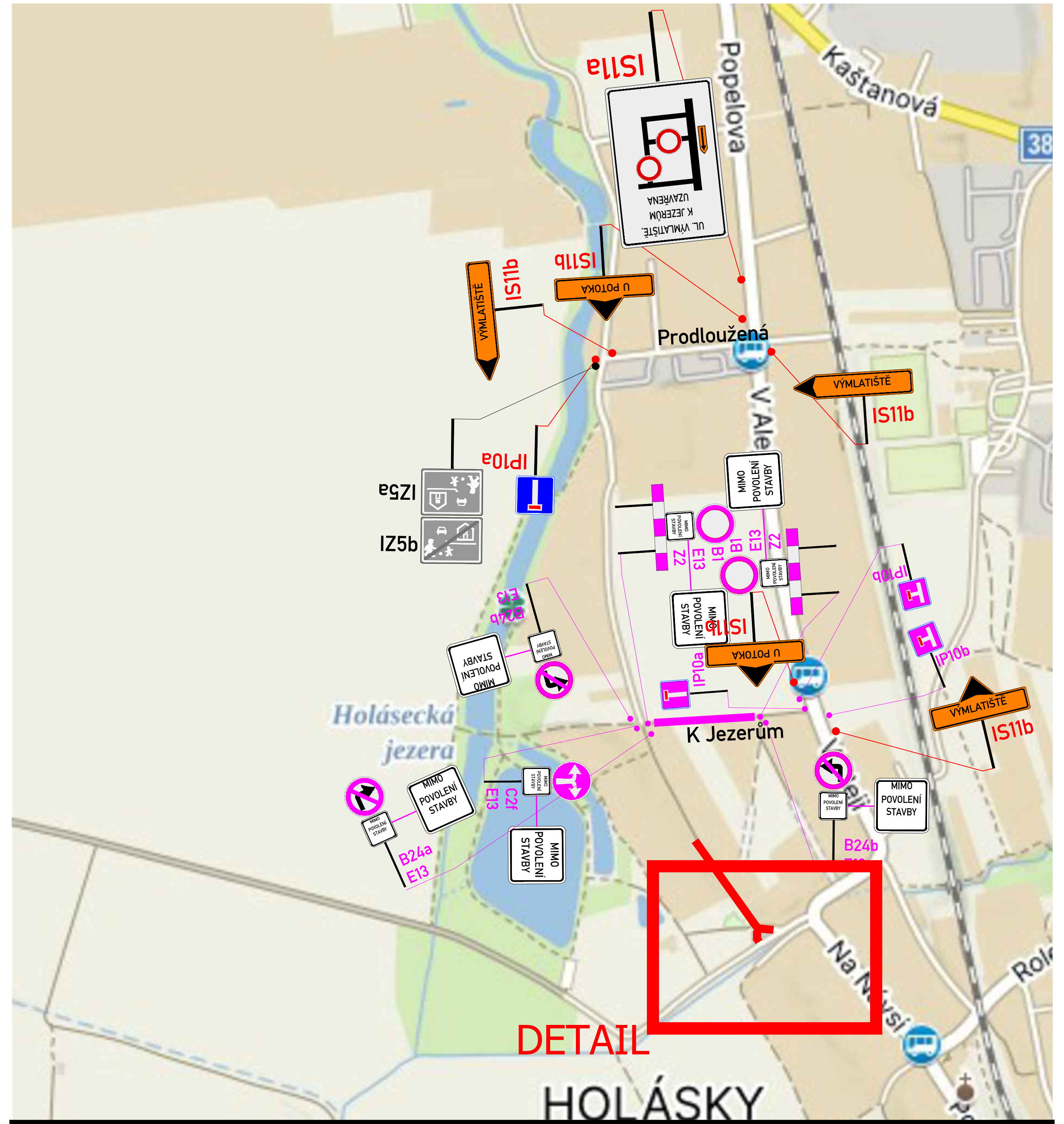

PŘEHLEDOVÁ MAPA:

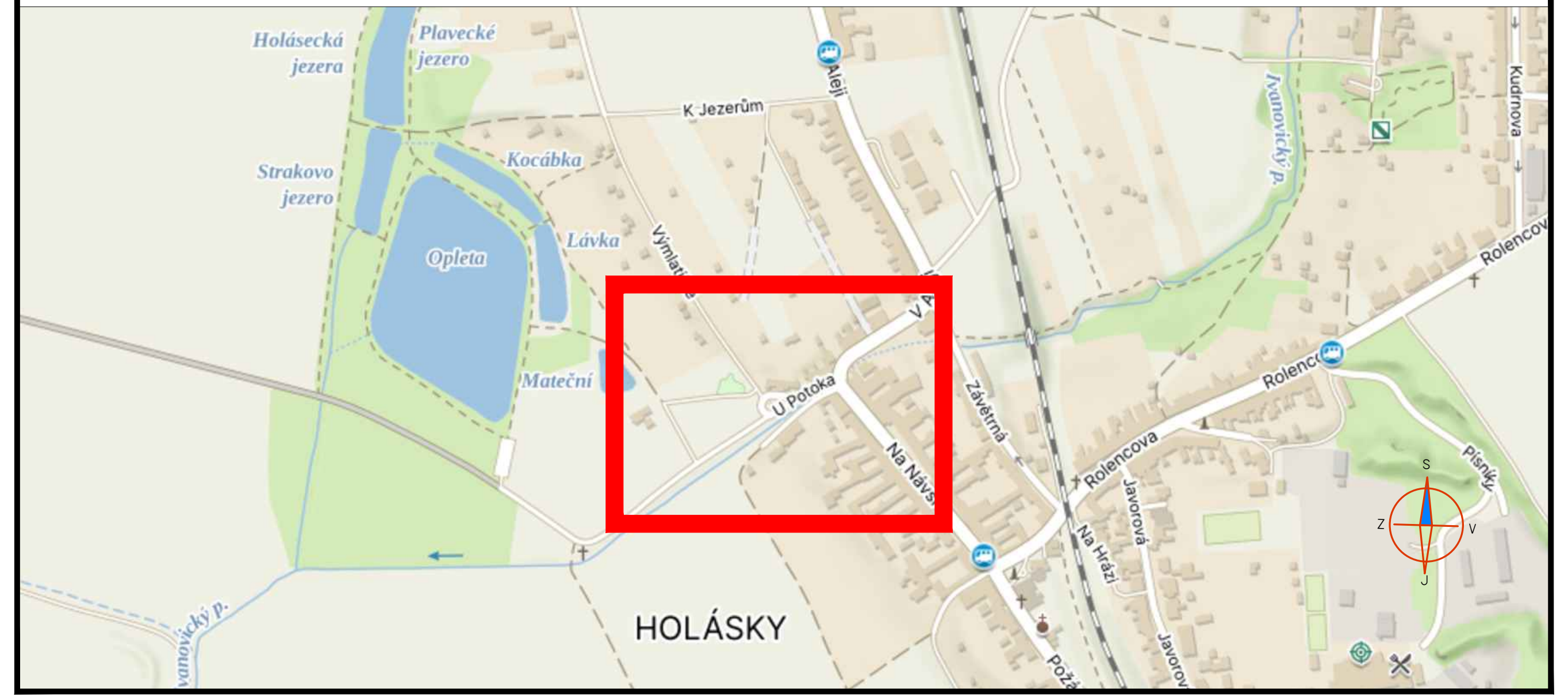

LEGENDA:

IP4 (modrá)	PŘECHODNÉ DOPRAVNÍ ZNAČENÍ	
IP4 (purpurová)	PŘECHODNÉ DOPRAVNÍ ZNAČENÍ UZAVÍRKA UL. K JEZERŮM - ZNAKOM s.r.o.	
IP4 (šedá)	STÁVAJÍCÍ ÚPRAVA SVISLÉHO DOPRAVNÍHO ZNAČENÍ	
IP4 (přeškrtnutá)	ZRUŠENÉ SVISLÉ DOPRAVNÍ ZNAČENÍ	
	STÁVAJÍCÍ MÍSTNÍ ÚPRAVA VODOROVNÉHO DZ - BÍLOU BARVOU	
	PRACOVNÍ MÍSTO - ZÁBOR VOZOVKY	

POZNÁMKA:

- *Umístění dopravního značení dle TP č.65 (Zásady pro dopravní značení na pozemních komunikacích) a TP 66 - (Zásady pro označování pracovních míst na pozemních komunikacích)*
- *Vodorovné dopravní značení bude realizováno dle TP 133*
- ***Přechodné DZ B28 bude osazeno 7 dní před začátkem stavby***
- ***Stavba umožní bezpečný přístup k nemovitostem a zajistí oplocení staveniště***

POTVRZENÍ SOUHLASU S PROJEKTOVOU DOKUMENTACÍ DOPRAVNÍHO ZNAČENÍ, SE ZUK A UZAVÍRKOU:

	c.j. MMB/0122643/2025/TOMS

ZNAKOM s.r.o. – ZENGROVA 2694/4, 615 00 BRNO, TEL. 602 332 710, ZNAKOM@ZNAKOM.CZ, (PRACOVIŠTĚ: RYBNÍČEK 12, 602 00 BRNO)

Vypracoval:	Zodpovědný projektant:	Ředitel/Technická kontrola:	
Michaela Strakošová	Michaela Strakošová	Petr Bednář	
podpis: Strakošová	podpis: Strakošová	podpis:	ZNAKOM s.r.o., ZENGROVA 2694/4, 615 00 BRNO

Místo:	MČ BRNO – TUŘANY (KÚ HOLÁSKY)	Číslo zak.:	25Z00447
Komunikace:	MÍSTNÍ KOMUNIKACE – (U POTOKA)	Formát:	297x800
Staničení úseku:	BEZ STANIČENÍ	Datum:	10.03.2025
Akce:	TDI ul. K Jezerům – Výmlatiště - U Potoka	Číslo přílohy:	003
Obsah:	PŘECHODNÁ ÚPRAVA DOPRAVNÍHO ZNAČENÍ		