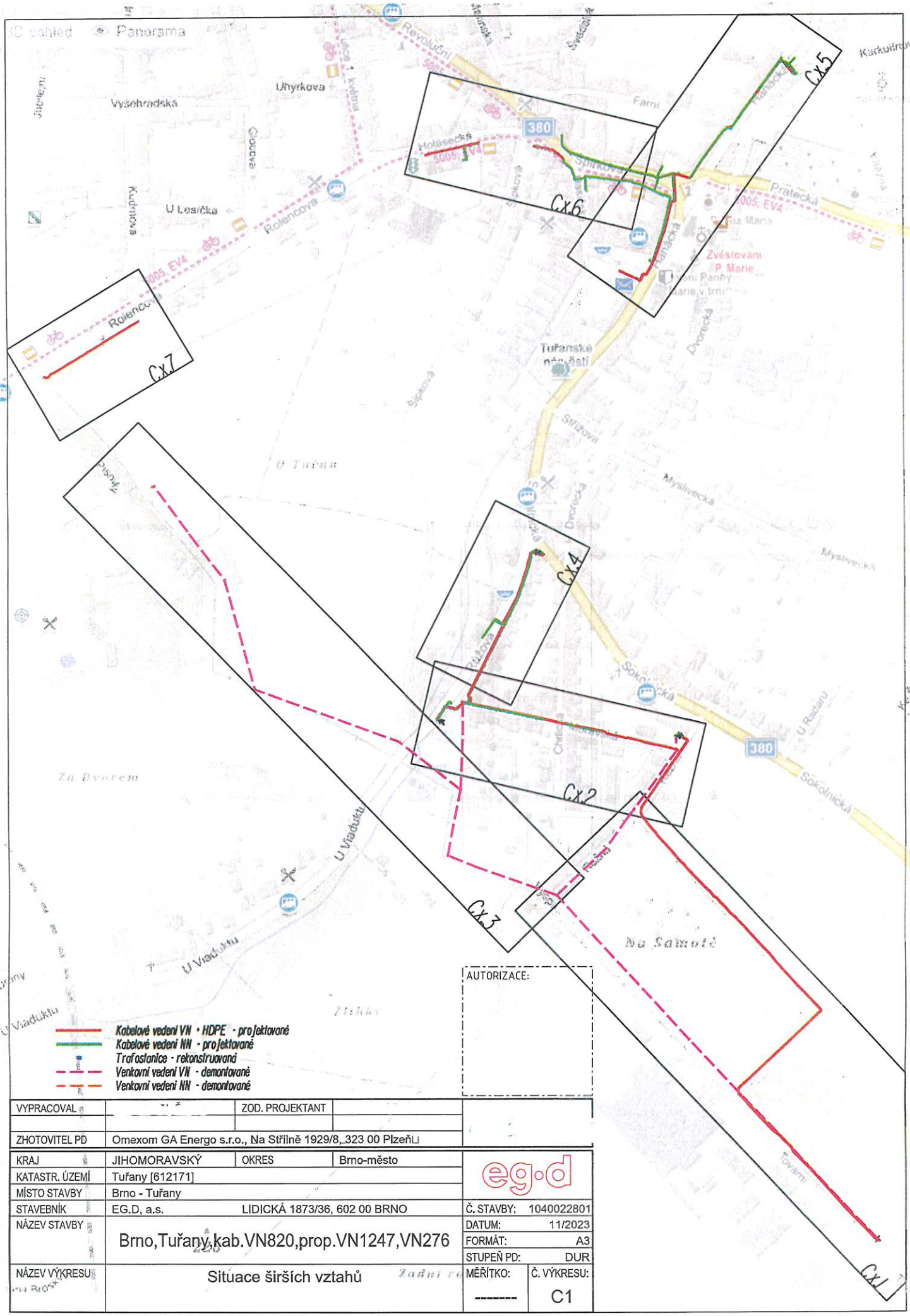

AUTORIZACE:

VYPRACOVAL		ZOD. PROJEKTANT	
ZHOTOVITEL PD	Omexom GA Energo s.r.o., Na Střílně 1929/8, 323 00 Plzeň		
KRAJ	JIHOMORAVSKÝ	OKRES	Brno-město
KATASTR. ÚZEMÍ	Tuřany [612171]		
MÍSTO STAVBY	Brno - Tuřany		
STAVEBNÍK	EG.D, a.s.	LIDICKÁ 1873/36, 602 00 BRNO	
NÁZEV STAVBY	Brno,Tuřany,kab.VN820,prop.VN1247,VN276		
NÁZEV VÝKRESU	Situace širších vztahů		

eg·d

Č. STAVBY:	1040022801
DATUM:	11/2023
FORMÁT:	A3
STUPEŇ PD:	DUR
MĚŘÍTKO:	--------
Č. VÝKRESU:	C1

LEGENDA EL. ZAŘÍZENÍ - PROJEKTOVANÉ

- Dlouhodobá trafostanice (22/0,4kV) - DTS-vl, zděn, plochý
- Kabelové vedení VN+DPE (KVN) a NN (KNN) - NOVÉ
- Kabelové vedení VN+DPE (KVN) a NN (KNN) - OBNOVA
- Kabelové vedení VN+DPE (KN) a NN (KNN) - ALTERNATIVA
- Rozvodné skříně NN + skutečný půdorys - NOVÉ
- Rozvodné skříně NN + skutečný půdorys - OBNOVA
- Kabelová spojka VN a NN
- Nový PB venkovního vedení VN
- Uzemnění
- Hrana základu PB

LEGENDA EL. ZAŘÍZENÍ - STÁVAJÍCÍ

- Venkovné vedení VN a NN na PB (EG.D)
- Kabelové vedení VN a NN (EG.D)
- Trafostanice 22/0,4kV (EG.D)
- Rozvodná skříně NN (EG.D)
- Elektromérový rozvaděč

LEGENDA EL. ZAŘÍZENÍ - DEMONTOVANÉ

- Venkovné vedení VN, NN na PB (EG.D)
- Kabelové vedení VN, NOPE a NN (EG.D) - DOPOJENÉ
- Trafostanice 22/0,4kV (EG.D)
- Rozvodné skříně NN (EG.D)

KATASTRÁLNÍ MAPA

- 407/4 407/5 407/6 — Dotčené parcely stavbou montáž - stavební práce - demontáž
- 407/5 — Ostatní parcely
- Hranice parcel KN - Hranice KÚ

KLAD VÝKRESŮ

AUTORIZACE

VYPRACOVAL		ZOD. PROJEKTANT	
ZHOTOVITEL PD	Omexom GA Energo s.r.o., Na Střížně 1929/8,,323 00 Plzeň,,		
KRAJ	JIHOMORAVSKÝ	OKRES	Brno-město
KATASTR. ÚZEMÍ	Tuřany [612171], Chrlice [654132], Holásky [612213]		egd
MÍSTO STAVBY	Brno - Tuřany		
STAVEBNÍK	EG.D, a.s.	LIDICKÁ 1873/36, 602 00 BRNO	Č. STAVBY: 1040022801
NÁZEV STAVBY	Brno,Tuřany,kab.VN820,prop.VN1247,VN276		DATUM: 11/2023
			FORMÁT: 5xA4
			STUPEŇ PD: DUR
NÁZEV VÝKRESU	Katastrální situační výkres		MĚŘÍTKO: 1:500
			Č. VÝKRESU: C2.2

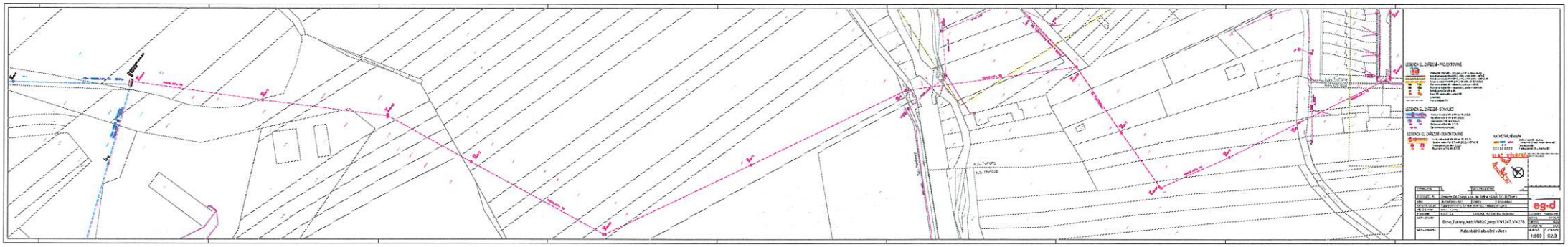
LEGENDA EL. DŘÍZEM - PROJEKTOVANÉ
LEGENDA EL. DŘÍZEM - STAVAJÍ
LEGENDA EL. DŘÍZEM - DEMONTOVANÉ
KATASTRÁLNÍ MAPA
SEVER - VÝKRESOVÁ
eg-d
Brno,Tuřany,kab.VN820,proj.VV1247,VV276
Katastrální situační výkres
1:500
C2.3

LEGENDA EL. ZAŘÍZENÍ - PROJEKTOVANÉ

- Distribuční trafostanice (22/0,4kV) - DTS vč. zpev. plochy
- Kabelové vedení VN+HDPE (KVN) a NN (kNN) - NOVÉ
- Kabelové vedení VN+HDPE (KVN) a NN (kNN) - OBNOVA
- Kabelové vedení VN+HDPE (KVN) a NN (kNN) - ALTERNATIVA
- Rozvodné skříně NN + skutečný půdorys - NOVÉ
- Rozvodné skříně NN + skutečný půdorys - OBNOVA
- Kabelová spojka VN a NN
- Nový PB venkovního vedení VN
- Uzemnění
- Hrana základu PB

LEGENDA EL. ZAŘÍZENÍ - PROVIZORNÍ

- Mobilní trafostanice (provizorní)
- Kabelové vedení VN - PROVIZORNÍ
- Kabelové vedení NN - PROVIZORNÍ

LEGENDA EL. ZAŘÍZENÍ - STÁVAJÍCÍ

- Venkovní vedení VN a NN na PB (EG.D)
- Kabelové vedení VN a NN (EG.D)
- Trafostanice 22/0,4kV (EG.D)
- Rozvodné skříně NN (EG.D)
- Elektroměrový rozvaděč

LEGENDA EL. ZAŘÍZENÍ - DEMONTOVANÉ

- Venkovní vedení VN, NN na PB (EG.D)
- Kabelové vedení VN, HDPE a NN (EG.D) - ODPOJENÉ
- Trafostanice 22/0,4kV (EG.D)
- Rozvodné skříně NN (EG.D)

KATASTRÁLNÍ MAPA

- Dotčené parcely stavbou
- montáž - udržovací práce - demontáž
- Ostatní parcely
- Hranice parcel KN - Hranice KÚ

KLAD VÝKRESŮ:

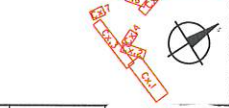

AUTORIZACE:

VYPRACOVAL		ZOD. PROJEKTANT	
ZHOTOVITEL PD	Omexom GA Energo s.r.o., Na Střílně 1929/8, 323 00 Plzeň		
KRAJ	JIHOMORAVSKÝ	OKRES	Brno-město
KATASTR. ÚZEMÍ	Tuřany [612171], Chrlice [654132], Holásky [612243]		
MÍSTO STAVBY	Brno - Tuřany		
STAVEBNÍK	EG.D, a.s.	LIDICKÁ 1873/36, 602 00 BRNO	
NÁZEV STAVBY	Brno,Tuřany,kab.VN820,prop.VN1247,VN276		
NÁZEV VÝKRESU	Katastrální situační výkres		

Č. STAVBY:	1040022801
DATUM:	11/2023
FORMÁT:	3xA4
STUPEŇ PD:	DUR
MĚŘÍTKO:	1:500
Č. VÝKRESU:	C2.4

LEGENDA EL. ZAŘÍZENÍ - PROJEKTOVANÉ

- Distribuční transformátorová stanice (DTS AV) - DTS vč. zem. jímky
- Kabelové vedení VN-HDPE (6 kV) a NN (AlAl) - NOVÉ
- Kabelové vedení VN-HDPE (6 kV) a NN (AlAl) - ODNOVA
- Kabelové vedení VN-HDPE (6 kV) a NN (AlAl) - ALTERNATIVA
- Rozvodná síť NN - stávající pilíčky - NOVÉ
- Rozvodná síť NN - stávající pilíčky - ODNOVA
- Kabelová spojka VN a NN
- Nový PB venkovního vedení VN
- Uzemnění
- Hrana základu PB
- Hrana základu PB

LEGENDA EL. ZAŘÍZENÍ - STÁVAJÍCÍ

- Venkovní vedení VN a NN na PB (EGD)
- Kabelové vedení VN a NN (EGD)
- Trafostanice 22/0,4kV (EGD)
- Rozvodná síť NN (EGD)
- Elektronický rozvaděč

LEGENDA EL. ZAŘÍZENÍ - DEMONTOVANÉ

- Venkovní vedení VN, NN na PB (EGD)
- Kabelové vedení VN, HDPE a NN (EGD) - ODPOJENÉ
- Trafostanice 22/0,4kV (EGD)
- Rozvodná síť NN (EGD)

KATASTRÁLNÍ MAPA

- Dotčené parcely vzorkovou mapou - vlastnická práva - demontáž
- Ostatní parcely
- Hranice parcel KN - Hranice KÚ

KLAD VÝKRESŮ

AUTOR ZAKÉ.

VYPRACOVAL		ZOD PROJEKTANT	
ZHOTOVITEL PD	Omexom GA Energo s.r.o. tř.a Světlé 1923 8,323 00 Plzeň,.		
KRAJ	JIHOMORAVSKÝ	OKRES	Brno-město
KATASTR. ÚZEMÍ	Tuřany (612171) CH-Ř.o 3654132, Holásky (612243)		
MÍSTO STAVBY	Brno - Tuřany		
STAVEBNÍK	E.G.D. a.s.	LIDICKÁ *873/36, 602 00 BRNO	
NÁZEV STAVBY	Brno,Tuřany,kab.VN820,prop.VN1247,VN276		
NÁZEV VÝKRESU	Katastrální situační výkres		

egd

Č.STAVBY:	1040022801
DATUM:	11/2023
FORMÁT:	5xA4
STUPEŇ PD:	DUR
MĚŘÍTKO:	Č. VÝKRESU:
1:500	C2.5

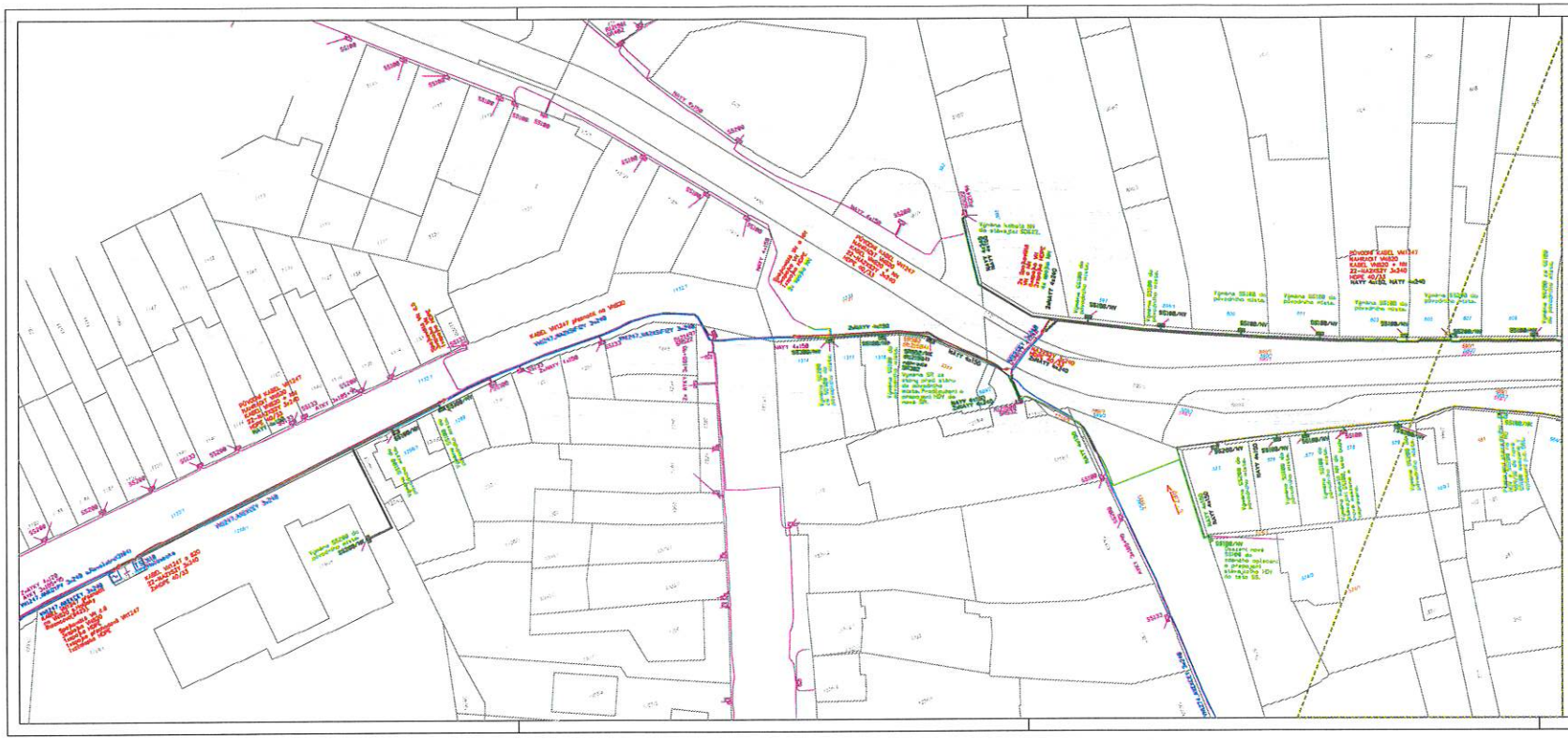

LEGENDA EL. ZAŘÍZENÍ - PROJEKTOVANÉ

- Distribuční trafostanice (22/0,4kV) - DTS vč. zpev. plochy
- Kabelové vedení VN+HDPE (kVN) a NN (kNN) - NOVÉ
- Kabelové vedení VN+HDPE (kVN) a NN (kNN) - OBNOVA
- Kabelové vedení VN+HDPE (kVN) a NN (kNN) - ALTERNATIVA
- Rozvodné skříně NN + skutečný půdorys - NOVÉ
- Rozvodné skříně NN + skutečný půdorys - OBNOVA
- Kabelová spojka VN a NN
- Nový PB venkovního vedení VN
- Uzemnění
- Hrana základu PB

LEGENDA EL. ZAŘÍZENÍ - STÁVAJÍCÍ

- Venkovní vedení VN a NN na PB (EG.D)
- Kabelové vedení VN a NN (EG.D)
- Trafostanice 22/0,4kV (EG.D)
- Rozvodná skříně NN (EG.D)
- Elektroměrový rozvaděč

LEGENDA EL. ZAŘÍZENÍ - DEMONTOVANÉ

- Venkovní vedení VN, NN na PB (EG.D)
- Kabelové vedení VN, HDPE a NN (EG.D) - ODPOJENÉ
- Trafostanice 22/0,4kV (EG.D)
- Rozvodná skříně NN (EG.D)

KATASTRÁLNÍ MAPA

- Dotčené parcely stavbou
- montáž - udržovací práce - demontáž
- Ostatní parcely
- Hranice parcel KN - Hranice KÚ

KLAD VÝKRESŮ

AUTORIZACE:

VYPRACOVAL		ZOD, PROJEKTANT	
ZHOTOVITEL PD	Omexom GA Energo s.r.o., Na Střídně 1929/8, 323 00 Plzeň		
KRAJ	JIHOMORAVSKÝ	OKRES	Brno-město
KATASTR. ÚZEMÍ	Tuřany [612171], Chrlice [654132], Holásky [612243]		
MÍSTO STAVBY	Brno - Tuřany		
STAVEBNÍK	EG.D, a.s.	LIDICKÁ 1873/36, 602 00 BRNO	
NÁZEV STAVBY	Brno,Tuřany,kab.VN820,prop.VN1247,VN276		
NÁZEV VÝKRESU	Katastrální situační výkres		

Č. STAVBY:	1040022801
DATUM:	11/2023
FORMÁT:	4xA4
STUPEŇ PD:	DUR
MĚŘÍTKO:	1:500
Č. VÝKRESU:	C2.6

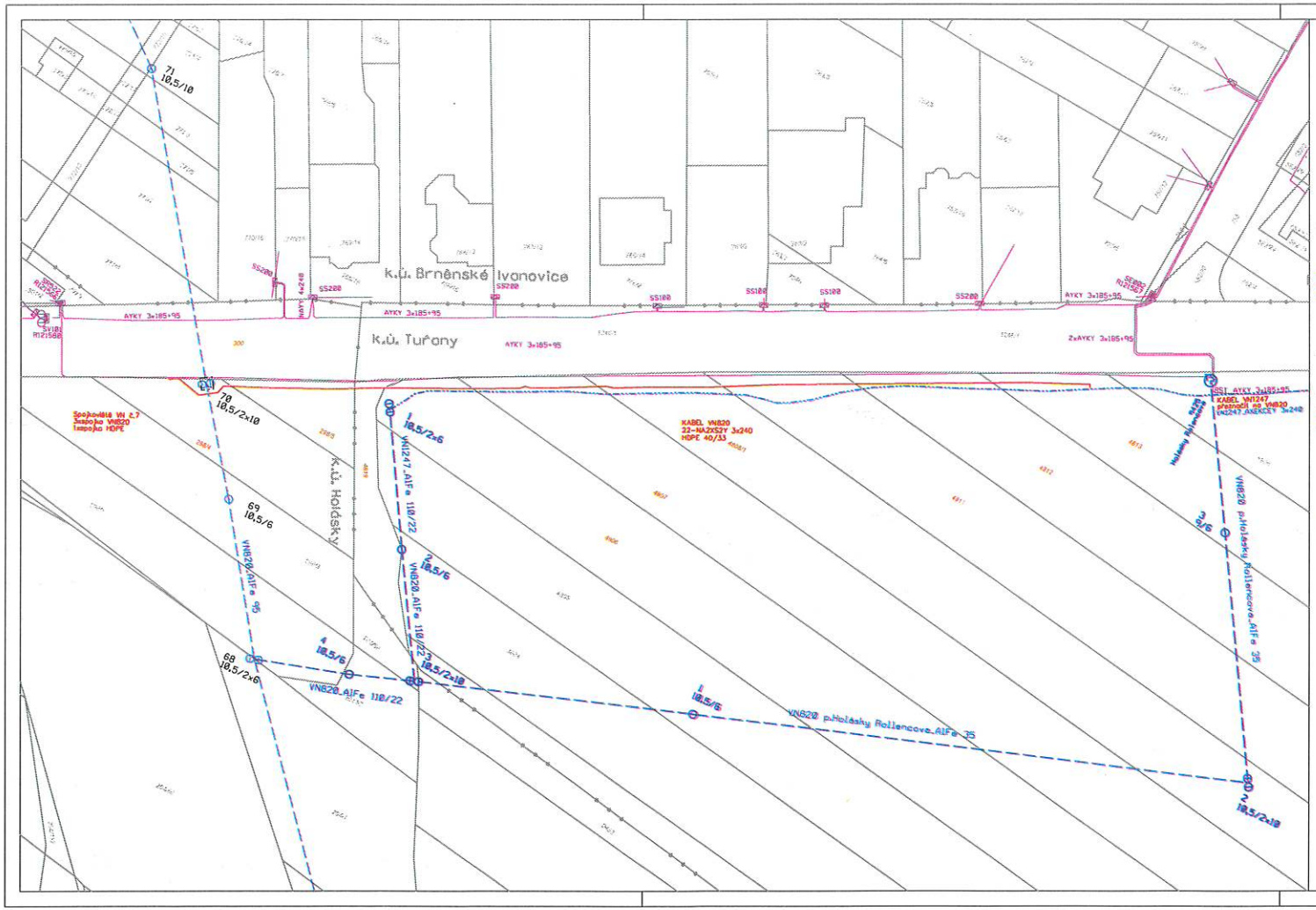

LEGENDA EL. ZAŘÍZENÍ - PROJEKTOVANÉ

- 510 — Distribuční trafostanice (22/0,4kV) - DTS vč. zpev. plochy
- Kabelové vedení VN+HDPE (kVN) a NN (kNN) - NOVÉ
- Kabelové vedení VN+HDPE (kVN) a NN (kNN) - OBNOVA
- Kabelové vedení VN+HDPE (kVN) a NN (kNN) - ALTERNATIVA
- Rozvodné skříně NN + skutečný půdorys - NOVÉ
- Rozvodné skříně NN + skutečný půdorys - OBNOVA
- Kabelová spojka VN a NN
- Nový PB venkovního vedení VN
- Uzemnění
- Hrana základu PB

LEGENDA EL. ZAŘÍZENÍ - STÁVAJÍCÍ

- Venkovní vedení VN a NN na PB (EG.D)
- Kabelové vedení VN a NN (EG.D)
- TS — Trafostanice 22/0,4kV (EG.D)
- Rozvodné skříně NN (EG.D)
- ER — Elektroměrový rozvaděč

LEGENDA EL. ZAŘÍZENÍ - DEMONTOVANÉ (NEŘEŠÍ TATO PD)

- Venkovní vedení VN, NN na PB (EG.D)
- Kabelové vedení VN, NDPE a NN (EG.D) - ODPOJENÉ
- TS — Trafostanice 22/0,4kV (EG.D)
- Rozvodné skříně NN (EG.D)

KATASTRÁLNÍ MAPA

- KG7/5 KG7/6 KG7/8 — Dotčené parcely stavbou
- KG7/6 — montáž - udržovací práce - demontáž
- Ostatní parcely
- Hranice parcel KN - Hranice KÚ

KLAD VÝKRESŮ:

AUTORIZACE:

VYPRACOVAL		ZOD. PROJEKTANT	
ZHOTOVITEL PD	Omexom GA Energo s.r.o., Na Střílně 1929/8, 323 00 Plzeň		
KRAJ	JIHOMORAVSKÝ	OKRES	Brno-město
KATASTR. ÚZEMÍ	Tuřany [612171], Chrlice [654132], Holásky [612243]		
MÍSTO STAVBY	Brno - Tuřany		
STAVEBNÍK	EG.D, a.s.	LIDICKÁ 1873/36, 602 00 BRNO	
NÁZEV STAVBY	Brno,Tuřany,kab.VN820,prop.VN1247,VN276		
NÁZEV VÝKRESU	Katastrální situační výkres		

eg·d

Č. STAVBY:	1040022801
DATUM:	11/2023
FORMÁT:	3xA4
STUPEŇ PD:	DUR
MĚŘÍTKO:	1:500
Č. VÝKRESU:	C2.7