

**LEGENDA NAVRŽENÝCH SÍTÍ:**

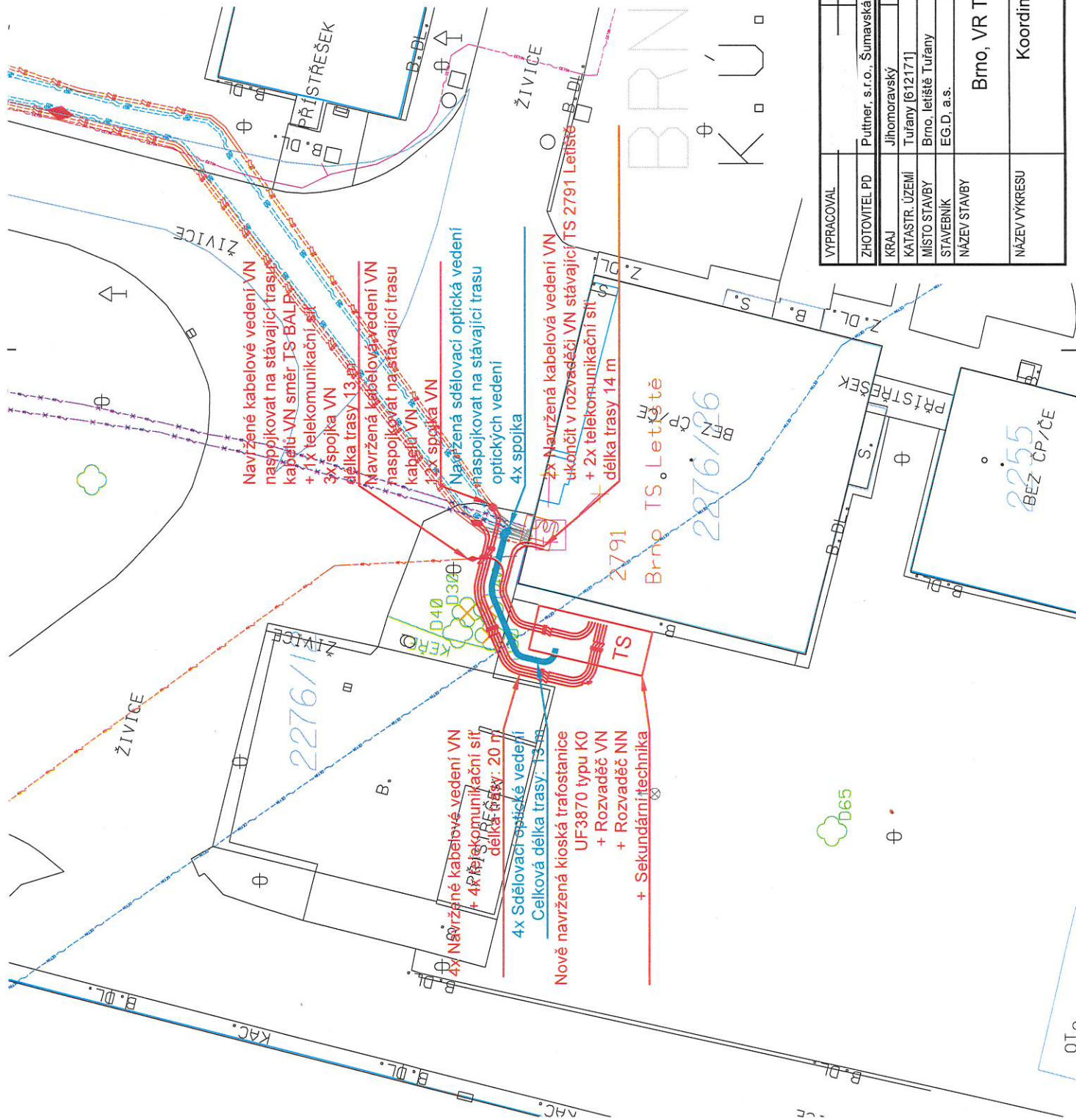
- KABELOVÉ VEDENÍ VN
- SDĚLOVACÍ VEDENÍ
- KABELOVÁ SPOJKA VN
- KABELOVÁ SPOJKA
- KOSKOVÁ TRAFOSTANICE
- DEMONTOVANÉ KABELY VN a SDĚLOVACÍ

**LEGENDA STÁVAJÍCÍCH SÍTÍ:**

- SDĚLOVACÍ VEDENÍ - CETIN
- SDĚLOVACÍ VEDENÍ - CETIN (NEZAMĚŘENÝ)

**LEGENDA OSTATNÍ:**

- HRANICE PARCEL
- KÁČENÍ STROMŮ



AUTORIZACE:



VYPRACOVAL	ZOD. PROJEKTANT	<b>Puttner, s.r.o.</b> SÚMAVSKÁ 416/15, 602 00 BRNO
ZHOTOVITEL PD	Puttner, s.r.o., Šumavská 416/15, 602 00 Brno	
KRAJ	OKRES	Brno - město
KATASTR. ÚZEMÍ	Tuřany [612171]	
MÍSTO STAVBY	Brno, letiště Tuřany	
STAVEBNÍK	EG.D, a.s.	
NAZEV STAVBY	LIDICKÁ 1873/36, 602 00 BRNO	
NAZEV VÝKRESU	Koordinační situační výkres	
Č. STAVBY:	1040022895	
DATUM:	05-2023	
FORMÁT:	2x44	
STUPEŇ PD:	DUS	
MĚŘÍTKO:	Č. VÝKRESU:	1:250 5.2



2276/42





2276/12

2276/27





2276/26

2255

## LEGENDA NAVRŽENÝCH SÍTÍ:



	KABELOVÉ VEDENÍ VN
	SDĚLOVACÍ VEDENÍ
	KABELOVÁ SPOJKA VN
	KABELOVÁ SPOJKA
	KIOSKOVÁ TRAFOSTANICE
	DEMONTOVANÉ KABELY VN a SDĚLOVACÍ

## LEGENDA OSTATNÍ:

	HRANICE PARCEL
	PÁSMO 2 M OD STAVBY
	DOTČENÉ PARCELY STAVBOU
	DOTČENÉ PARCELY PÁSMEM 2 M



AUTORIZACE:

VYPRACOVAL		ZOD. PROJEKTANT		 <b>Puttner, s.r.o.</b> ŠUMAVSKÁ 416/15, 602 00 BRNO ZAK.U: UZ3-U00116
ZHOTOVITEL PD	Puttner, s.r.o., Šumavská 416/15, 602 00 Brno			
KRAJ	Jihomoravský	OKRES	Brno - město	
KATASTR. ÚZEMÍ	Tuřany [612171]			
MÍSTO STAVBY	Brno, letiště Tuřany			
STAVEBNÍK	EG.D, a.s.	LIDICKÁ 1873/36, 602 00 BRNO		Č. STAVBY: 1040022895
NÁZEV STAVBY	Brno, VR Tuřany Letiště, nová VR			DATUM: 05-2023
				FORMÁT: 1xA4
		STUPEŇ PD: DUS		
NÁZEV VÝKRESU	Katastrální situační výkres			MĚŘITKO: 1:500
				Č. VÝKRESU: 5.1