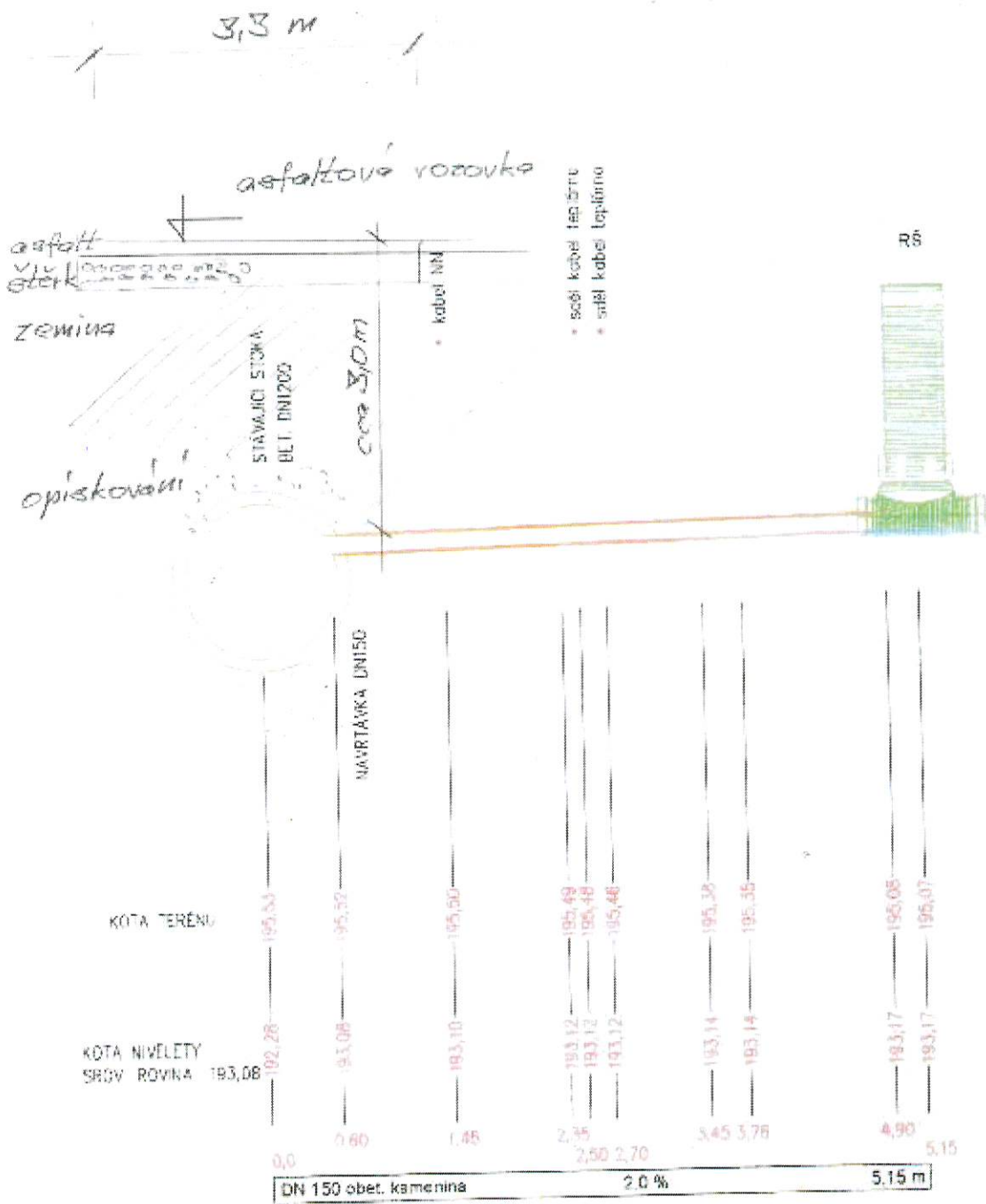


# PODÉLNÝ PROFIL PŘÍPOJKY KANALIZACE SPLAŠKOVÉ

- *Zakreslení výkopu rýhy*

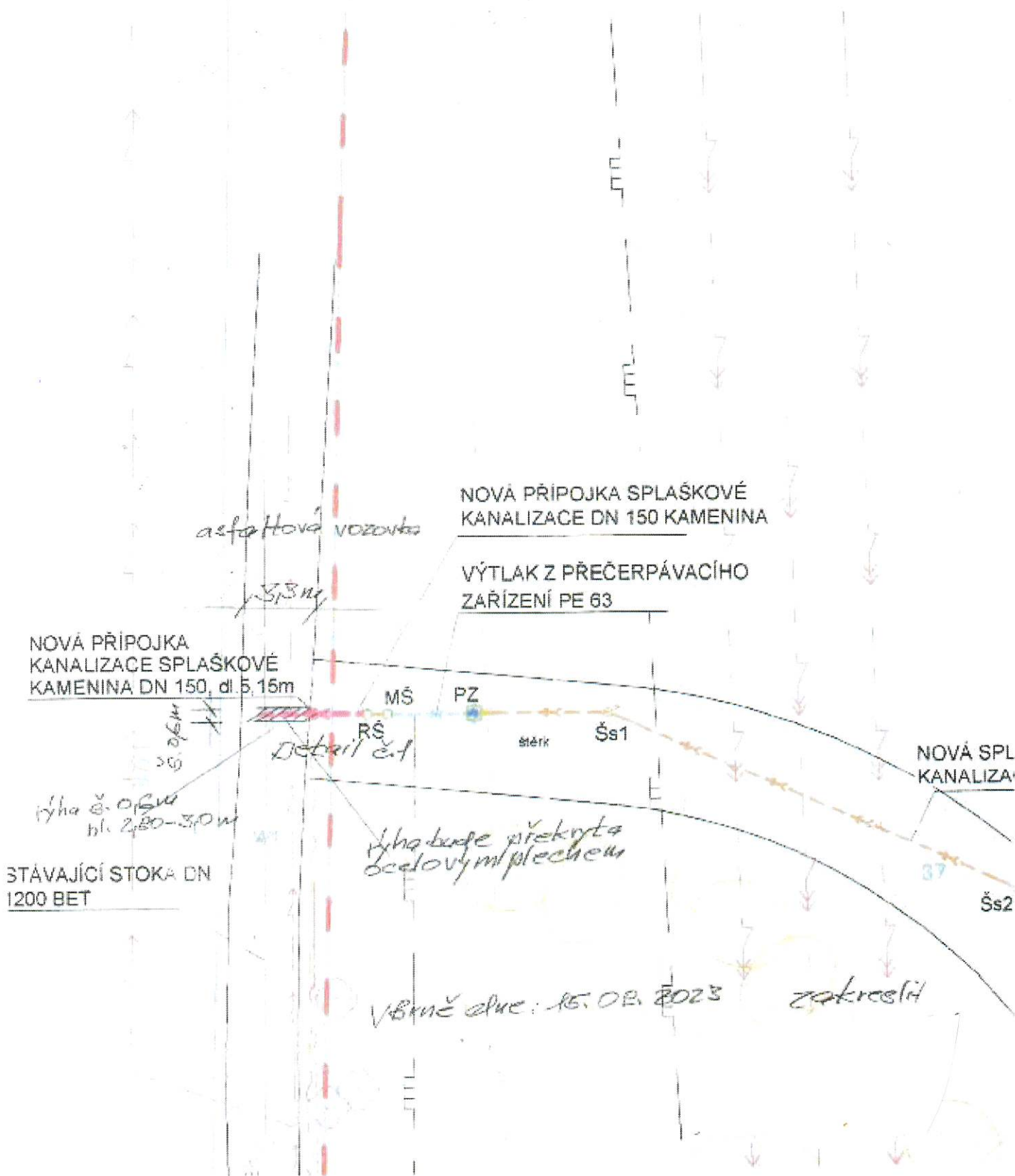
katastrální území	k.ú. Brněnské Ivanovice (812227)		
parc. číslo	parc. č. 41	parc. č. 37	
majitel pozemku	Statutární město Brno		BESSY INVEST a.s
povrch terénu	kommunikace	nezpevněno	nezpevněno




*V Brně dne: 15. 02. 2023*

*zakreslit*

Připojka splaškové kanalizace  
zakreslení Detail č.1



Připojka splaškové kanalizace  
zakreslení Detail č.1



asfaltová vozovka

NOVÁ PŘÍPOJKA SPLAŠKOVÉ  
KANALIZACE DN 150 KAMENINA

VÝTLAK Z PŘEČERPÁVACÍHO  
ZAŘÍZENÍ PE 63

NOVÁ PŘÍPOJKA  
KANALIZACE SPLAŠKOVÉ  
KAMENINA DN 150, dl. 5,15m

NOVÁ SPL  
KANALIZA

STÁVAJÍCÍ STOKA DN  
1200 BET

rýha č. 01510  
hl. 2,40-3,0m

rýha bude překryta  
ocelovým plechem

Věkně dne: 15. 02. 2023

zakreslil