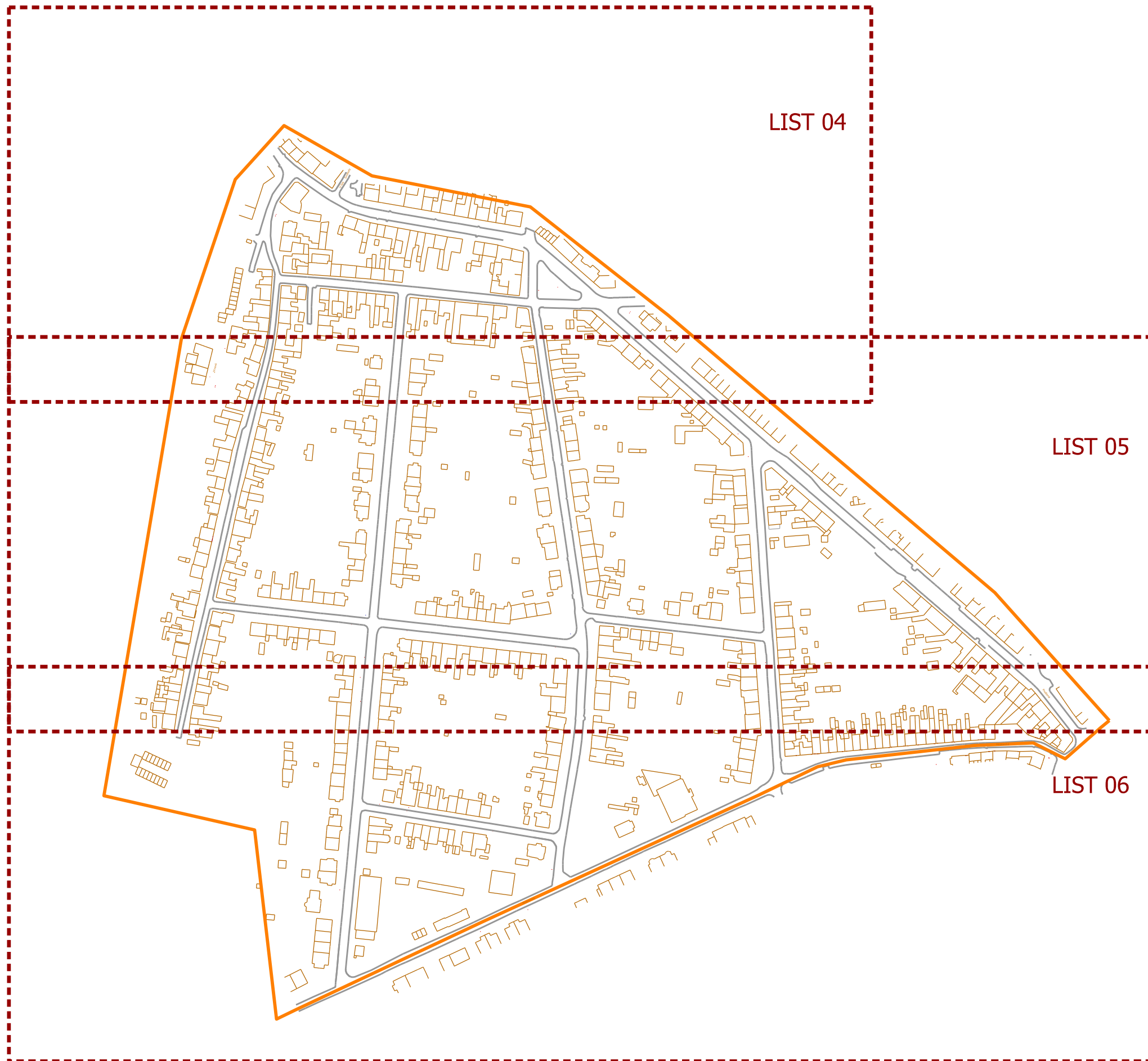







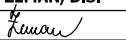

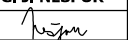



# LIST Č.03, Klad listů map



## LEGENDA:

-  Navržené změny v ogranizaci dopravy
-  Hranice vymezené oblasti
-  Obousměrná komunikace
-  Slepá komunikace
-  Jednosměrná komunikace
-  Úseky s rychlostí 30km/h vyznačené pomocí DZ č. IZ 8a/b

VEDOUCÍ ÚDI ING. A. HAVLÍČEK 	GENER. PROJEKTANT M. ZEMAN, DIS. 	VYPRACOVAL M. ZEMAN, DIS. 	KONTROLOVAL ING. J. NEŠPOR 	 Brněnské komunikace <small>ÚTVAR DOPRAVNÍHO INŽENÝRSTVÍ</small>
OBJEDNATEL DOKUMENTACE: STATUTÁRNÍ MĚSTO BRNO				
NÁZEV AKCE:  <b>OBLAST KUDRNOVA - MČ TUŘANY</b>				FORMÁT A3
				STUPEŇ MĚŘÍTKO 1:3200
NÁZEV VÝKRESU: <b>LIST Č.03, Klad listů map</b>				Č. ZAKÁZKY
				ČÍSLO PARÉ