

Bod programu č.: 14

Prodej části pozemku p.č. 1332/1 v k.ú. Tuřany

Obsah:

Rada předkládá Zastupitelstvu návrh pana na dispozici s majetkem města na prodej části pozemku p.č. 1332/1 v k.ú. Tuřany o výměře 1 m². Rada na své 9/VIII. schůzi pod bodem programu č. 11 doporučila Zastupitelstvu souhlasit s prodejem části pozemku p.č. 1332/1 v k.ú. Tuřany o výměře 1 m², která je zastavěna budovou č.p. 16.

Příloha:

- návrh na dispozici s majetkem města
- geometrický plán s vyznačením dotčené části (příloha)
- mapa

Návrh usnesení:


Zastupitelstvo MČ Brno–Tuřany

souhlasí

s prodejem části pozemku p.č. 1332/1 v k.ú. Tuřany o výměře 1 m², která je zastavěna budovou č.p. 16. Dotčená část pozemku je vymezena v geometrickém plánu, který tvoří přílohu tohoto usnesení.

V Brně dne 20. 2. 2019

Zpracoval:
Mgr. Jiří Polák



Předkládá:
Rada MČ Brno-Tuřany

159

ÚMČ Brno-Tuřany

Doručeno: 11.02.2019

MČBT/1105/2019

listy: 1

přílohy

druh:



bc22es713fb84c

Datum podání

Číslo jednací

Návrh na dispozici s majetkem města

1. Navrhovatel dispozice:

fyzická osoba:

jméno a příjmení (titul): _____

datum narození _____

datum narození _____

adresa - ulice, číslo: _____

telefon/fax: _____

- obec (vč. PSČ) _____

e-mail: _____

podpis: _____

podpis: _____

fyzická osoba (podnikatel):

jméno a příjmení (titul): _____

datum narození _____

adresa - ulice, číslo: _____

telefon/fax: _____

- obec (vč. PSČ) _____

e-mail: _____

razítko: _____

podpis: _____

právní osoba:

název a forma: _____

IČO: _____

adresa - ulice, číslo: _____

telefon/fax: _____

- obec (vč. PSČ) _____

e-mail: _____

jednatel/právní zástupce _____

adresa - ulice, číslo: _____

telefon/fax: _____

- obec (vč. PSČ) _____

e-mail: _____

razítko: _____

podpis: _____

2. Předmět dispozice: PROVÁNĚM / PRODEJ

katastrální území: TUŘANY

pozemek

parcelní číslo (dle KN)

celý (m²)

část (m²)

1332/1

cca 1 m²

do č. P 1457-130/2019

budova

číslo popisné

ulice

číslo orientační

s pozemkem

bez pozemku

159

3. Návrh na využití nemovitosti:²⁾

NA ZÁKLADĚ NAŠHO GEOMETR. ZAMĚŘENÍ
BYLO ZISTOVÁNO, ŽE ZASTAVĚNÉ NAŠE NEMOVITOSTI
DO VAŠEHO POZEMKU V ROZMĚRU 1 m²
PO ZAKLADOVÁNÍ.

Dle obecného nařízení Evropského parlamentu a Rady (EU) 2016/679, o ochraně fyzických osob v souvislosti se zpracováním osobních údajů a o volném pohybu těchto údajů a o zrušení směrnice 95/46/ES, a souvisejících právních předpisů, Vás v rámci informační povinnosti o zpracování osobních údajů informujeme, že na stránce www.brno.cz/GDPR je zveřejněna informace o nakládání s osobními údaji.

**4. Vyjádření Odboru územního plánování a rozvoje
Magistrátu města Brna, Kounicova 67:**

V Brně dne:

 podpis, razítko

5. Vyjádření příslušně městské části:

(pokud se městská část nevyjádří k návrhu dispozice do 3 měsíců od dne doručení, má se za to, že městská část s návrhem dispozice souhlasí)

V Brně dne:

 podpis, razítko

6. Vyjádření Odboru investičního Magistrátu města Brna, Kounicova 67:

Bude zajištěno z úrovně Majetkového odboru MMB

V Brně dne:

 podpis, razítko

7. Vyjádření dalších dotčených orgánů:

8. Přílohy k návrhu dispozice:


VÝKAZ DOSAVADNÍHO A NOVÉHO STAVU ÚDAJŮ KATASTRU NEMOVITOSTÍ

str. 1

Dosavadní stav				Nový stav										
Označení pozemku parc. číslem	Výměra parcely		Druh pozemku Způsob využití	Označení pozemku parc. číslem	Výměra parcely		Druh pozemku Způsob využití	Typ stavby Způsob využití	Způsob. urč. výměr	Porovnání se stavem evidence právních vztahů				
	ha	m2			ha	m2				Díl přechází z pozemku označeného v katastru nemovitostí	Číslo listu vlastnictví	Výměra dílu		Označení dílu
						ha	m2							
1331/1	4	35	ostat.pl. jiná plocha	1331/1	4	23	ostat.pl. jiná plocha		0	1331/1	493	4	23	
1332/1	5	19	ostat.pl. ostat.komunikace	1331/3		12	zast. pl.	bez čp/če obč. vyb.	0	1331/1	493		12	
1332/1	5	19	ostat.pl. ostat.komunikace	1332/1	5	17	ostat.pl. ostat.komunikace		2	1332/1	10001	5	17	
1332/2	70		ostat.pl. ostat.komunikace	1332/5	1		zast. pl.	bez čp/če obč. vyb.	2	1332/1	10001		1	
1332/2	70		ostat.pl. ostat.komunikace	1332/2	54		ostat.pl. ostat.komunikace		2	1332/2	493		54	
1334/2	1	09	ostat.pl. jiná plocha	1332/4	17		zast. pl.	bez čp/če obč. vyb.	2	1332/2	493		17	
1334/2	1	09	ostat.pl. jiná plocha	1334/2	1	09	zast. pl.	bez čp/če obč. vyb.	0	1334/2	493	1	09	celá
	11	33			11	33								

*) Rozdíl 1 m2 vzniklý zaokrouhlením nových výměr (bod 14.7b přílohy vyhlášky č. 357/2013 Sb.)

Zpřesnění geometrického a polohového určení pozemků podle § 50 odst. 1 písm. a) katastrálního zákona navržené v tomto geometrickém plánu lze v katastru nemovitostí provést jen na základě souhlasného prohlášení.


GEOMETRICKÝ PLÁN		Geometrický plán ověřil úředně oprávněný zeměměřičský inženýr:		Stejnopis ověřil úředně oprávněný zeměměřičský inženýr:	
pro		Jméno, příjmení: Ing. Pavel Tuček		Jméno, příjmení: Ing. Pavel Tuček	
vyznačení obvodu budovy, která je hlavní stavbou na pozemku, průběh vlastnické zpřesněné hranice pozemku		Číslo položky seznamu úředně oprávněných zeměměřičských inženýrů: 468/95		Číslo položky seznamu úředně oprávněných zeměměřičských inženýrů: 468/95	
		Dne: 24.1.2019 Číslo: 13/2019		Dne: 1.2.2019 Číslo: 20/2019	
		Náležitosti a přesnosti odpovídá právním předpisům		Tento stejnopis odpovídá geometrickému plánu v elektronické podobě uloženému v dokumentaci katastrálního úřadu.	
Vyhotořil: Ing. Pavel Tuček IČ 043 08 271 Vítězná 817/8, 62000 Brno-Tuřany		Katastrální úřad souhlasí s očíslováním parcel.		Ověření stejnopisu geometrického plánu v listinné podobě.	
Číslo plánu: 1457-140/2018		KÚ pro Jihomoravský kraj KP Brno-město Petr Doležal PGP-181/2019-702 2019.01.30 08:07:52 CET			
Okres: Brno-město					
Obec: BRNO					
Kat. území: TUŘANY					
Mapový list Brno 7-3/11					
Dosavadním vlastnickým pozemkům byla poskytnuta možnost seznámit se v terénu s průběhem navrhovaných nových hranic, které byly označeny předepsaným způsobem.					

Seznam souřadnic (S-JTSK)

Číslo bodu	Souřadnice pro zápis do KN		Kód kvality	Poznámka
	Y	X		
585-109	594560,49	1166499,22	3	budova
585-177	594570,98	1166484,47	3	barva na bet.
604-1	594563,92	1166496,81	3	nepřístupný bod
604-2	594561,05	1166488,62	3	nepřístupný bod
773-4	594573,02	1166489,06	3	nepřístupný bod
3	594564,07	1166494,24	3	budova
4	594566,14	1166491,07	3	budova
5	594569,94	1166488,41	3	budova
6	594570,76	1166489,53	3	budova
7	594573,88	1166487,41	3	budova
8	594576,64	1166486,22	3	budova
9	594576,96	1166486,27	3	budova
13	594564,78	1166495,30	3	budova
15	594597,05	1166474,93	3	budova
20	594572,65	1166488,24	3	budova
21	594563,73	1166496,26	3	budova
22	594566,95	1166492,21	3	budova
23	594587,77	1166480,15	3	budova



↓
dotčení část
pozemku



34/2

336/1

1331/1

1333

1332/3

1332/2

1331/1



Tuřany

1330

1332/1

1329

1328

1325/1

Hasičská